

Histoire de l'Algérie depuis les temps les plus anciens jusqu'a nos jours

Just-Jean-Etienne Roy

From the library of

Lloyd Cabot Briggs

1909 - 1975

Tozzer Library
PEABODY MUSEUM
HARVARD UNIVERSITY

Digitized by Google

So

Scorules

Digitized by Google

SKS
400+

Digitized by Google

Digitized by Google

Digitized by Google

Digitized by Google

Digitized by Google

Front.



Alger

Digitized by Google

Digitized by Google

HISTOIRE
DE
L'ALGÉRIE
depuis

les temps les plus reculés jusqu'à nos jours,

Par

J. J. E. ROY.

Échange de Prisonniers

Tours.

A. MAME ET Cie

ÉDITEURS

Digitized by Google

Digitized by Google

HISTOIRE

DE

L'ALGÉRIE

DEPUIS LES TEMPS LES PLUS ANCIENS
JUSQU'A NOS JOURS

PAR J.-J.-E. ROY

BIBLIOTHÈQUE SAHARA

TOURS

Aᵈ MAME ET Cᵢᵉ, IMPRIMEURS-LIBRAIRES

M DCCC LIX

Digitized by Google

AFR.SAH.R512h

S. Cabot Briggs Collection
6 February, 1978

RECEIVED
FEB 6 1978
TOZZER LIBRARY
PEABODY MUSEUM

Digitized by Google

HISTOIRE

DE

L'ALGÉRIE

DEPUIS LES TEMPS LES PLUS ANCIENS
JUSQU'A NOS JOURS

PREMIÈRE PARTIE

CHAPITRE I

Introduction. — Limites de l'Algérie. — Ses divisions naturelles et politiques. — Montagnes; leur constitution géologique; vallées et plaines. — Rivières et principaux cours d'eau. — Lacs. — Description de la zone maritime, ou *Sahel*. — Climat de l'Algérie. — Fertilité du sol; ses productions. — Richesses forestières. — Règne animal.

Entre la mer Méditerranée au nord et le grand désert de Sahara au sud, entre la régence de Tunis à l'est et l'empire de Maroc à l'ouest, s'étend une vaste contrée qui fut pendant trois siècles, sous le nom de régence d'Alger, un repaire de pirates, la honte et l'effroi des nations chrétiennes.

Au mois de juin 1830, une armée française abordait ces rivages inhospitaliers, et, dans une courte et

BIBLIOTHÈQUE SAHARA

Digitized by Google

glorieuse campagne, s'emparait de la ville d'Alger, détruisait sans retour cette puissance fondée sur le brigandage, et affranchissait la chrétienté du tribut déshonorant qu'elle lui avait trop longtemps payé.

Au mois de juillet 1857, vingt-sept ans après la première expédition, une autre armée française achevait de soumettre la grande Kabylie, restée jusque là indépendante, et complétait ainsi la conquête de tout le territoire de l'ancienne régence.

Maintenant, dans toute l'étendue de ce pays, qu'à bon droit aujourd'hui nous pouvons nommer l'Afrique française, et que nous appelons simplement l'Algérie, il n'y a pas la plus petite portion de territoire qui ne reconnaisse notre autorité.

A présent que nous n'avons plus qu'à consolider et à coloniser cette belle conquête, le moment nous paraît opportun d'en retracer l'histoire depuis le jour où le drapeau français a été planté sur les remparts d'Alger vaincue, malgré les titres pompeux de *Victorieuse* et de *Bien-Gardée* que lui donnaient les musulmans, jusqu'au jour où le fort Napoléon, bâti sur les crêtes du Jurjura, nous garantit la soumission d'un peuple qui se glorifiait jusqu'ici d'avoir résisté à tous les envahisseurs du sol africain, depuis les Carthaginois et les Romains jusqu'aux Arabes et aux Turcs.

A côté du récit des batailles, des combats, des prises de villes, des exploits de nos soldats, en un mot de tout ce qui constitue la conquête à main

Digitized by Google

armée de ce pays, se placera naturellement le récit de ce qui en constitue la conquête pacifique, c'est-à-dire l'histoire des établissements et des institutions utiles dont on l'a doté, et de tout ce qui a été fait pour aider au développement de son agriculture et de son commerce, lui assurer les bienfaits de la civilisation, et dédommager largement la mère-patrie des sacrifices qu'elle a faits sur cette terre devenue désormais partie intégrante de l'empire français.

Mais avant d'aborder l'histoire de l'occupation française, il est important de jeter un coup d'œil sur le pays que nous avons soumis; de donner une idée générale de son aspect, de son climat, de ses productions diverses, des peuples qui l'habitent, et des principaux événements qui s'y sont accomplis avant notre arrivée. Ce sera un moyen de mieux apprécier l'importance de notre conquête, ses difficultés, et les avantages que nous pouvons en retirer.

L'Algérie a pour limite naturelle au nord la Méditerranée, qui en baigne les côtes sur une longueur de plus de huit cents kilomètres, en suivant une ligne inclinée généralement à l'est-nord-est, de sorte que les deux points extrêmes du littoral algérien présentent une différence assez considérable en latitude; tout le rivage est compris entre le 35e et le 37e degré,

Digitized by Google

ce qui établit une différence, entre les latitudes des points extrêmes, d'environ deux degrés ou deux cents kilomètres.

La délimitation méridionale de l'Algérie est une ligne d'oasis unies entre elles par des relations fréquentes, rattachées aux populations du nord par les premières nécessités de la vie, séparées brusquement des populations du sud par une mer de sable, plus difficile à traverser que la mer Méditerranée.

La nature elle-même a fixé ces deux limites du nord et du sud de l'Algérie; quant à celles de l'est et de l'ouest, elles sont purement politiques, et par conséquent plus difficiles à déterminer.

La frontière de l'est, qui sépare l'Algérie de la régence de Tunis, commence dans le sud vers le 32e degré de latitude, passe entre deux terres de parcours de deux oasis, dont l'une appartient à la régence de Tunis et l'autre à l'Algérie, se dirige vers Tebessa, et suit le cours de l'Oued-Hélal jusqu'à la mer.

A l'ouest, la délimitation de l'Algérie et de l'empire de Maroc est peut-être plus insaisissable que celle de l'est, quoiqu'elle ait été fixée par un traité solennel, conclu le 18 mars 1845, entre le général comte de la Ruë, plénipotentiaire de l'*empereur des Français* (titre donné au roi Louis-Philippe dans ce traité), et Sidi-Ahmida-ben-Ali, plénipotentiaire de l'empereur de Maroc.

Il a été arrêté en principe que la limite *resterait*

Digitized by Google

telle qu'elle existait entre les deux pays, avant la conquête de l'empire d'Algérie par les Français. (Art. 1er.)

Les plénipotentiaires ont déterminé *la limite au moyen des lieux par lesquels elle passe,* sans laisser aucun signe visible sur le sol. (Art. 2.)

Sans entrer dans le détail de cette délimitation, nous dirons que la frontière de l'Algérie, telle qu'elle a été fixée d'un commun accord entre les plénipotentiaires, passe dans le sud à vingt-cinq kilomètres à l'est de l'oasis marocaine de Figuig, dans le nord à dix kilomètres de la ville marocaine d'Oudjda, et qu'elle vient aboutir sur la côte à vingt-quatre ou vingt-six kilomètres à l'ouest de Djema-Ghazouat ou Nemours, qui est notre dernier établissement maritime de ce côté.

Ainsi délimitée, l'Algérie embrasse de l'est à l'ouest un peu plus de la largeur de la France. La distance en ligne droite de la Calle à Nemours est de neuf cent cinquante kilomètres (environ deux cent trente-sept lieues), et celle de Strasbourg à Brest n'est que de neuf cents kilomètres (environ deux cent vingt-cinq lieues).

L'Algérie, telle que nous venons de la définir, est comprise entre le 32e et le 37e degré de latitude, entre le 6e degré de longitude orientale et le 4e degré de longitude occidentale, à compter du méridien de Paris. Elle embrasse donc cinq degrés du nord au sud et dix degrés de l'est à l'ouest.

Elle présente une superficie de trente-neuf millions

Digitized by Google

quatre-vingt-dix mille hectares. La superficie de la France étant de cinquante-deux millions sept cent soixante-huit mille hectares, il en résulte que l'étendue de l'Algérie est égale aux trois quarts de celle de la France.

Dans sa distribution intérieure, l'Algérie présente une loi entièrement conforme à celle qui fixe la délimitation de son territoire: elle a des divisions naturelles du sud au nord, et des divisions politiques de l'est à l'ouest.

Entre le rivage de la Méditerranée et le désert de Sahara règne une chaîne de montagnes connue sous le nom général d'*Atlas*, et qui forme la ligne de partage des eaux entre cette mer et le grand désert. Cette ligne, qui traverse l'Algérie de l'est à l'ouest et d'une frontière à l'autre, la partage en deux zones, connues sous les noms de Tell et de Sahara. Quelques géographes distinguent en outre une troisième zone, qu'ils appellent maritime, parce qu'elle est baignée par la mer, et abordable par des points nombreux. C'est elle qui reçoit directement les produits de l'industrie européenne, lesquels par les échanges pénètreront jusqu'au centre de l'Afrique.

Le Tell, avec lequel on confond souvent la zone maritime, comprend les plateaux de l'Atlas, les plaines intérieures, propres à la culture et si fertiles, qu'il faut chercher au loin des débouchés à ses fruits.

Le Sahara est cette région sèche, sablonneuse,

Digitized by Google

brûlante, partagée, dans la partie qui appartient à l'Algérie, en nombreuses oasis, couvertes de palmiers et de plantes tropicales.

Ces deux zones se distinguent d'une manière tranchée par la différence de leurs produits : le Tell est la région des céréales ; le Sahara est la région des palmiers.

La définition seule des deux zones suffit pour faire pressentir l'influence capitale que cette division naturelle doit exercer sur l'existence et la destinée de l'Algérie. Les populations sahariennes, n'ayant pas de blé ou n'en obtenant que des quantités insignifiantes, se trouvent dans la nécessité d'en acheter aux tribus du Tell. Cette obligation les amène chaque année dans la zone productive des céréales, et les rend inévitablement tributaires du pouvoir qui l'occupe.

L'ensemble des deux principales zones naturelles qui composent l'Algérie, est coupé transversalement par des lignes qui en déterminent la division politique.

Elles partagent l'étendue de nos possessions en trois provinces et trois préfectures, ayant pour chefs lieux : Alger, Constantine, Oran. Chaque province comprend à la fois une portion du Tell et une portion du Sahara.

Bien que la division en provinces ait surtout un caractère politique, elle se rattache cependant à la

Digitized by Google

division naturelle par un lien de dépendance que nous devons faire connaître.

Chaque année, au printemps, les tribus du Sahara viennent s'établir, avec tout le mobilier de la vie nomade, vers les limites méridionales du Tell. Elles y demeurent pendant tout l'été, vendant leur récolte de dattes et achetant leur provision de blé.

Les lieux de séjour sont presque invariables; chaque année la même époque retrouve les mêmes tribus campées aux mêmes lieux.

Les transactions nombreuses qui s'accomplissent durant cette période de l'année, et qui intéressent toute la population de l'Algérie, se concentrent sur certains points, qui réunissent alors dans un mouvement de fusion commerciale les deux zones extrêmes de nos possessions.

Dans ce mouvement d'échanges, il se forme divers faisceaux d'intérêts, dont les fils partant les uns du nord, les autres du sud, viennent se réunir et converger en certains points fixes.

L'ordre administratif aussi bien que l'intérêt politique font un devoir de respecter dans la formation des provinces l'existence et l'intégrité de ces faisceaux. On voit comment une division politique tracée dans le Tell détermine une division correspondante dans le Sahara.

L'étendue relative du Tell et du Sahara varie sensiblement dans les trois provinces. Dans la province d'Alger la surface du Tell n'est que le tiers de celle

Digitized by Google

du Sahara; elle en est la moitié dans la province d'Oran; elle est presque les deux tiers dans la province de Constantine.

Ainsi, au point de vue de l'agriculture et de la colonisation, la province d'Alger est la moins bien partagée des trois; la province d'Oran occupe la seconde place, et la province de Constantine, la première.

Si l'on compare l'étendue absolue du Tell dans les trois provinces, c'est encore celle de Constantine qui l'emporte sur les deux autres. En effet, dans les provinces réunies d'Alger et d'Oran, le Tell, ou région des terres de labour, occupe un espace de soixante-quatre mille cinq cents kilomètres carrés; dans celle de Constantine seule, il couvre une étendue de soixante-treize mille quatre cents kilomètres carrés. La province de Constantine ouvre donc à elle seule un champ plus large à la colonisation agricole que les deux autres ensemble.

Toutes les montagnes qui séparent le Sahara de la Méditerranée forment la masse de l'Atlas. Les géographes ont longtemps distingué le grand et le petit Atlas, désignant par ce dernier nom cette chaîne peu élevée, mais escarpée, qui suit le littoral depuis le détroit de Gibraltar, à travers le Maroc et l'Algérie, jusqu'à Tunis. Mais cette distinction est arbitraire et manque d'exactitude, car les deux chaînes ne sont pas parfaitement distinctes en aucun endroit, et l'intervalle qui les sépare est lui-même un pays de mon-

Digitized by Google

tagnes entrecoupé de profondes vallées. Aucune des cimes de l'Atlas ne s'élève jusqu'à la région des neiges perpétuelles; elles sont presque toujours couronnées de vastes et magnifiques forêts de pins. Le massif du Jurjura et surtout les monts Aurès semblent être les points culminants.

La constitution géologique de ces montagnes présente des calcaires anciens, alternant avec un schiste talqueux; puis viennent les marnes schisteuses alternant avec des calcaires secondaires; enfin des calcaires grossiers avec des marnes blanchâtres, des sables ferrugineux reposant sur des marnes bleues gypseuses. Ce terrain est particulièrement développé près d'Oran, et les plaines dont le sol en est formé sont d'une grande fertilité, tandis que du côté d'Alger il paraît peu propre à la végétation. On a également trouvé, mais en petites quantités, des roches volcaniques, des trachytes, des laves, des ponces et des scories. Parmi les gemmes (ou pierres précieuses), il faut citer les diamants, les calcédoines, les grenats, les macles, les tourmalines, des cristaux, du quartz et de belles lames de mica. Il y a aussi des mines d'or, d'argent, d'antimoine, de fer, de plomb et de cuivre. Ces trois derniers métaux surtout se rencontrent en gisements nombreux et puissants.

Au milieu des reliefs montagneux qui sillonnent l'Algérie, s'étendent de nombreuses vallées qui parfois forment de vastes plaines, parmi lesquelles on cite en première ligne celles de la Métidja près d'Alger, et

Digitized by Google

de la Medjana dans les environs de Bone; au versant méridional de l'Atlas, on cite encore celles de Seresso, d'El-Mehaguen, d'El-Mansef, d'El-Mita, d'El-Ouazâren.

Les rivières de l'Algérie ne sont pas navigables, et par conséquent sont dépourvues de toute valeur comme moyen de transport, mais elles en ont une considérable comme puissance motrice et comme puissance fécondante. Tantôt elles se précipitent entre les rochers, et alors il est facile et peu dispendieux d'en employer les eaux à la création d'usines; tantôt elles coulent dans les vallées, et il est facile de les détourner pour les employer aux irrigations. La conformation des berges les rend également propres à ce double usage, et ce qui semble au premier abord un vice radical devient à ce nouveau point de vue une qualité éminente.

Les principaux cours d'eau sur le versant de la Méditerranée sont la Mafrag, la Seibouse, qui se jettent dans la mer près de Bone, ainsi que la Boudjima, petite rivière dont le cours est fort lent; le Béni-Melki, qui débouche dans le golfe de Stora; l'Oued-el-Kebir (1) ou Rummel, qui passe à Constantine; le Bouberak, l'Isser, l'Hamise, l'Harach,

(1) Ce nom, qui signifie le *grand fleuve*, est souvent donné par les Arabes aux cours d'eau d'une certaine importance; c'est le nom qu'ils ont donné à une des principales rivières d'Espagne, et qu'elle a conservé, pour ainsi dire, sans altération; nous voulons parler du Guadalquivir, qui est en effet une des principales rivières de la Péninsule.

Digitized by Google

le Mazafran, le Chélif, le fleuve le plus important de l'Algérie, la Macta, le Rio-Salado et la Tafna; sur le versant du désert, l'Oued-Medjerdah et l'Oued-Milleg, l'Oued-Rosran, l'Oued-Bedjer, l'Oued-Djellâl, l'Oued-el-Djedi, dont le parcours est considérable, et dont les principaux affluents sont l'Oued-el-Arab, l'Oued-el-Abied, l'Oued-Hadjer, l'Oued-Oulad-Abdi, l'Oued-el-Tell, l'Oued-Djeah et l'Oued-el-Féirad. Les autres cours d'eau sont peu considérables et imparfaitement connus.

Parmi les lacs il faut citer: dans la province de Constantine, le Guerah-el-Hout, le Guerah-el-Boheira, le lac Fetzara, la Sebkha-Zerkak; dans la province d'Alger, le lac Alouta; dans celle d'Oran, la Sebkha ou lac salé, et quelques autres plus petits. Le Sahara algérien contient un grand nombre de lacs, où se jettent les fleuves qui l'arrosent. Les plus importants sont: le lac de Zaghez, le Chot-el-Saïda, le lac de Nsiga, le lac Felghigh, le lac Melghigh et le lac de Chegga.

Pour la description de la zone maritime, que les indigènes appellent *Sahel,* nous la suivrons de l'ouest à l'est à partir des frontières du Maroc.

Le cap Malouia est le premier qu'on rencontre depuis la fixation des frontières; on passe ensuite devant Djema-Ghazouat, aujourd'hui Nemours; après on trouve le cap Hone, plus loin le cap Noé, formé de terres hautes et coupées à pic du côté de la mer, le cap Fégalo, un des plus avancés de la côte, très-

escarpé et presque taillé à pic; le cap Lindlès, puis une baie profonde bordée de plages et de falaises; le cap Falcon, la baie de las Aguadas, la baie d'Oran. Le mouillage d'Oran est défendu des vents d'ouest et de nord-ouest par la pointe du fort Lamouna; et le fort Mers-el-Kebir, qui s'avance comme un môle vers l'est, en fait le meilleur abri qu'on puisse trouver sur la côte d'Algérie. Le cap Ferrat sépare la baie d'Oran de celle d'Arzeu, qui offre un excellent mouillage pour toutes les saisons aux bâtiments ordinaires du commerce. Mais si Arzeu a un bon mouillage, il manque d'eau. Oran a la qualité et le défaut opposés: cette ville est située dans la partie la plus reculée de la baie qui porte son nom, sur les deux rives d'un ruisseau qui lui donne en tout temps une eau limpide et abondante. Mais les navires ne peuvent mouiller devant la ville que pendant l'été; après l'équinoxe d'automne, ils doivent se retirer, soit à Mers-el-Kebir, soit à Arzeu. Même pendant la belle saison, le débarcadère cesse d'être praticable dès que la brise de nord-est commence à fraîchir.

Après la baie d'Arzeu vient la pointe du Chélif, puis une suite de falaises ou de terres peu élevées, le cap Ivi, une courbure de la côte, peu sensible, mais prolongée, et le cap Ténès. Ce cap est formé d'une grosse masse de roches escarpées, derrière laquelle sont deux villes de ce nom, l'une indigène, l'autre française. La ville indigène, qui est l'aînée, est appelée par les Français le *vieux Ténès*. La ville nou-

Digitized by Google

velle s'est formée au bord de la mer, sur un petit plateau isolé de toutes parts; elle occupe l'emplacement d'une cité romaine appelée *Cartenan*.

Depuis Ténès jusqu'à Cherchell, la côte présente un rideau presque continu de montagnes. Cherchell, l'ancienne Julia Cæsarea, la capitale de la Mauritanie Césarienne et l'une des cités les plus importantes de l'Afrique romaine, n'est plus aujourd'hui pour nous qu'une crique de petit cabotage, praticable pour les petits bâtiments et inaccessible même aux plus petits bateaux à vapeur. — On trouve ensuite le Raz-el-Amousch, composé de terres hautes qui occupent une grande surface, la presqu'île de Sidi-Ferruch, où l'armée française débarqua le 14 juin 1830, et le cap Caxine.

Le baie d'Alger vient ensuite; la côte est rocailleuse d'abord, puis forme une large plage qui tourne à l'est-sud-est et se courbe insensiblement en remontant enfin vers le nord jusqu'à l'Hamise. Là, le sable disparaît; c'est une falaise qui, s'élevant graduellement jusqu'au cap Matifou, forme la partie orientale de la baie d'Alger. — Jusqu'au cap Bengut, il n'y a ni abri ni mouillage. A partir de Dellys la côte est sans sinuosités remarquables jusqu'au cap Corbelin. Une longue plage de sable terminée par de basses falaises forme le cordon de la côte jusqu'au cap Sigli. De ce point au cap Carbou la côte présente à la mer une muraille de grands rochers. La baie de Bougie vient ensuite, et offre un abri sûr en toutes saisons.

Digitized by Google

Bougie a été autrefois une des premières cités de l'islamisme sur la côte barbaresque; sa population était évaluée à cent mille âmes; elle est bien déchue aujourd'hui de cette splendeur, et quand les Français s'en emparèrent en 1833, elle comptait au plus mille habitants. Mais entre nos mains elle est destinée à se relever bientôt de sa décadence; sa position maritime est admirable, et un jour cette ville sera le Gibraltar de nos possessions d'Afrique.

De Bougie jusqu'au port de Djidjelli la côte n'est qu'une suite de bas rochers. Du cap Boudjaroni ou Bouzaroni, point le plus septentrional de toute la côte de l'Algérie, appelé par les indigènes Ras-seba-Rous (cap des sept caps), jusqu'à la baie de Collo, la côte est variée et pittoresque; puis on trouve le Raz-Bibi, formé de mamelons disposés en pointe étroite; une côte soutenue par d'énormes rochers; une baie de nouveaux escarpements de rochers; la petite anse de Stora, que les indigènes regardent comme le meilleur port du littoral; et enfin, le cap Filfila. Le grand enfoncement compris entre ce cap et le cap de Fer se nomme *golfe de Stora*. La côte se redresse après avoir dépassé Philippeville vers le nord-est jusqu'au cap de Garde. La plage qui borde la ville de Bone tourne au sud, et la portion de la côte comprise entre les caps de Garde et Rosa forme le golfe de Bone. Immédiatement après, nous trouvons la Calle, ancien établissement de la compagnie française d'Afrique, et le cap Roux, limite de l'Algérie.

Digitized by Google

Dans cette rapide description des côtes de l'Algérie, nous avons mentionné les principales villes qui se rencontrent sur le littoral. Nous reviendrons avec détail sur chacune d'elles à mesure qu'elles seront appelées à figurer dans cette histoire.

Située dans la plus chaude moitié de la zone tempérée, mais encore loin du tropique, l'Algérie doit à cette heureuse position, ainsi qu'à l'élévation montueuse du sol et au voisinage de la mer, un climat extrêmement doux et salubre sur les pentes septentrionales de l'Atlas; l'hiver offre une température moyenne de 12 à 18 degrés centigrades, et dans l'été elle atteint de 35 à 40 degrés; des vents frais et des brises régulières viennent en modérer l'ardeur. D'avril en octobre le ciel est constamment pur; puis viennent les pluies, qui durent jusqu'en mars. Le nombre des jours pluvieux n'est guère que de quarante dans l'année; mais la quantité d'eau tombée est considérable, et peut s'évaluer à une moyenne de soixante-seize centimètres. Les vents les plus communs sont ceux du nord et du nord-ouest, les plus rares sont ceux d'est et d'ouest; le vent du sud, ou *simoun*, qui souffle trois ou quatre fois par mois dans l'été, produit une chaleur accablante; mais il est rare qu'il dure plus de vingt-quatre heures.

La végétation est telle qu'on doit l'attendre du climat, et la contrée n'a point dégénéré; c'est toujours cette fertilité si renommée des anciens. Tous

Digitized by Google

les fruits de l'Europe méridionale y croissent en abondance. Les oranges, les citrons, les amandes, les jujubes, les caroubes, les figues, les bananes, les noix, les mûres, les raisins, et généralement tous nos fruits à pepin et à noyau y sont d'une qualité supérieure. Le dattier, le pistachier, l'olivier, l'arbousier, la vigne même et l'oranger sont des produits spontanés du sol. Les plaines donnent les plus riches moissons de céréales; le riz se cultive dans les vallées, plus humides. Tous nos légumes et nos herbages potagers y réussissent parfaitement, aussi bien que toutes les variétés de melons. L'indigo, le coton et surtout le tabac y ont été introduits depuis la conquête, et font déjà prévoir une source féconde de revenus pour l'Algérie.

Tous nos arbres et nos fleurs d'agrément y croissent naturellement, côte à côte de la raquette, de l'agave, du sumac, des cystes, du genêt épineux, de l'absinthe, de la menthe et de la sauge.

Les montagnes du littoral sont couvertes d'épaisses forêts; il s'y trouve des pins d'Alep de la plus grande beauté, particulièrement sur le mont Boudjareah, massif isolé qui occupe, en avant de la plaine de la Métidja, une aire de trente-trois mille hectares; les sommets du cap Boudjaroni, entre Djidjelli et Collo, sont garnis de grands arbres; on aperçoit de Bone, sur les cimes de l'Edough, une futaie qui s'étend sur le revers opposé et dans les vallées de la Seibouse. L'Algérie possède surtout en grande quantité deux

Digitized by Google

arbres fruitiers d'un produit précieux, le chêne à glands doux et le liége.

Dans le règne animal on doit citer : parmi les zoophytes, le corail et l'éponge ; parmi les insectes, la sauterelle, la punaise, les moustiques et la puce surtout, véritable fléau pour l'épiderme délicat de l'Européen. L'eau des mares contient de petites sangsues presque imperceptibles, qui occasionnent de fréquents accidents. Les scorpions et les tarentules y sont très-dangereux. Les poissons de mer et d'eau douce sont les mêmes que ceux des côtes et des rivières de Provence. Les reptiles sont très-communs et très-variés, les crapauds d'une taille remarquable, les lézards très-multipliés, ainsi que les caméléons. Les tortues de terre et d'eau douce sont extrêmement nombreuses, sans parler de celles que la Méditerranée apporte sur les côtes. Les oiseaux sont à peu près ceux de l'Europe. Quant aux mammifères, parmi les carnassiers on rencontre le lion, la panthère, l'once, le lynx, le chacal, l'hyène, l'ours, le loup, le chien, le chat, le renard, la genette et l'ichneumon ; parmi les rongeurs, le rat, la gerboise, le porc-épic, le lièvre ; parmi les pachydermes, le sanglier ; parmi les ruminants, les antilopes et les gazelles, et enfin les animaux domestiques, comme le cheval, l'âne, le mulet, le chameau, le dromadaire, le bœuf, le mouton et la chèvre.

Quant aux diverses races d'hommes que l'on rencontre en Algérie, nous allons donner, dans un précis

Digitized by Google

rapide de l'histoire ancienne et du moyen âge de ce pays, l'origine des établissements formés par les peuples dont les descendants composaient la population de la régence au moment de l'occupation française. Lorsque nous serons arrivés à l'organisation établie par la France et aux progrès et à l'histoire de notre colonisation, nous présenterons le tableau de l'état actuel de ces mêmes peuples, de leurs mœurs, de leurs habitudes, et de leur aptitude plus ou moins marquée à entrer dans la voie de la civilisation.

Digitized by Google

CHAPITRE II

Période antéhistorique. — Premiers habitants de l'Afrique. — Opinion de Salluste. — Tradition rapportée par Procope. — Numides, Maures, Libyens, etc. — Période carthaginoise. — Etendue et nature de la domination carthaginoise en Afrique. — Période romaine. — Conquêtes des Romains. — Division en provinces. — Des possessions romaines de l'Afrique. — Révolte de Tacfarinas. — Accroissement de la population romaine en Afrique. — Élévation de Gordien à l'empire. — Sa mort. — Administration de Probus. — A quelle occasion la ville de Cirta changea son nom pour celui de Constantine. — L'Afrique devenue plus romaine que l'Italie. — Période vandale. — Durée de cette domination. — Ses succès, sa rapide décadence. — Période byzantine. — Effets de la domination byzantine. — Conduite tyrannique des exarques. — Révoltes qu'elle occasionne. — Tranquillité rétablie. — Conjectures sur ce que serait devenue l'Afrique si elle n'eût pas été envahie par les Arabes.

Période antéhistorique. — Le nord de l'Afrique, et par conséquent l'Algérie actuelle, a subi, dans le cours des temps, de nombreuses et violentes invasions; des races nouvelles sont venues se mêler aux races indigènes; chaque conquête a amené avec elle sa religion, qui, devenue bientôt dominante, a supplanté la foi des vaincus; les territoires ont été remaniés, les délimitations changées après chaque révolution, après tous les événements politiques

Digitized by Google

importants; et cependant on est frappé, en parcourant ces annales si variées, si souvent renouvelées dans un cadre si mouvant, de trouver toujours les traits principaux des races qui occupent aujourd'hui le sol, de reconnaître leurs mœurs, leur caractère, et de saisir les preuves, pour ainsi dire vivantes, de leur origine et de la légitimité de leur descendance.

Rien n'est plus obscur que toutes les questions qui se rattachent aux origines des premiers habitants du nord de l'Afrique. S'il faut en croire Salluste, qui avait été gouverneur de la Numidie, et qui s'appuyait sur des traditions populaires et sur les livres du roi numide Hiempsal, toute la contrée connue maintenant sous le nom général de Barbarie, et par conséquent l'Algérie, eut pour premiers habitants les *Gétules* et les *Libyens,* peuples sauvages, vivant sans lois, sans gouvernement, se nourrissant de la chair des bêtes fauves et de l'herbe des champs, se reposant où la nuit les surprenait. Continuons maintenant son récit :

« A la mort d'Hercule, qui périt en Espagne, selon l'opinion répandue en Afrique, son armée, composée d'hommes de toutes les nations, se trouva sans chef; aussi ne tarda-t-elle pas à se disperser. Parmi les peuples qui la composaient, les Mèdes, les Perses et les Arméniens passèrent en Afrique et vinrent s'établir sur les côtes de la Méditerranée. Les Perses s'approchèrent davantage de l'Océan; ils se firent

Digitized by Google

des cabanes avec leurs vaisseaux renversés, se mêlèrent aux Gétules par des mariages, et comme dans leurs fréquentes excursions ils avaient changé souvent de demeure, ils se donnèrent à eux-mêmes le nom de *Numides*. Encore aujourd'hui les habitations des paysans numides, appelées *mapales*, ont conservé leur forme oblongue, et leurs toits cintrés ressemblent à des carènes de vaisseaux.

« Aux Mèdes et aux Arméniens se joignirent les Libyens, peuple plus voisin de la mer d'Afrique que les Gétules, qui étaient plus près du soleil et de la région du feu. Ils ne tardèrent pas à bâtir des villes. Les Libyens altérèrent peu à peu le nom de Mèdes, et, dans leur idiome barbare, les appelèrent *Maures*.

« Les Perses furent ceux dont la puissance prit le plus rapide accroissement; bientôt l'excès de leur population força les jeunes gens de se séparer de leurs pères, et d'aller occuper, près de Carthage, le pays qui porte aujourd'hui le nom de Numidie (1). »

En rapportant ces traditions, Salluste lui-même est loin d'en garantir l'authenticité, et il a soin d'ajouter : *Cæterum fides ejus rei penes auctores erit.* En effet, ce nom de *Numides*, pris par ces peuples parce qu'ils menaient une vie errante, et que dans la langue grecque on nomme *nomades* les peuples qui errent en faisant paître leurs troupeaux; celui

(1) Salluste, *Jugurtha*, ch. XVIII.

de *Maures*, venant par altération de celui de *Mèdes*, nous paraissent des étymologies un peu forcées et encore un peu plus douteuses.

A la tradition mentionnée par Salluste nous en ajouterons une autre rapportée par Procope. Suivant cet historien, à l'époque de l'invasion de la Palestine par Jésus (Josué), fils de Navi, tous les peuples qui habitaient la région maritime, depuis Sidon jusqu'aux frontières de l'Égypte, et qui obéissaient à un seul roi, les Gergésiens, les Jébuséens, et les autres tribus nommées par les livres des Hébreux, abandonnèrent leur patrie pour échapper au glaive exterminateur des Israélites, traversèrent l'Égypte, allèrent s'établir en Afrique, dont ils occupèrent toute la côte septentrionale jusqu'aux colonnes d'Hercule, et fondèrent dans cette contrée un grand nombre de villes, dans lesquelles la langue phénicienne était encore en usage de son temps, au VIe siècle de l'ère chrétienne. « Ces émigrés, ajoute-t-il, ont construit un château fort à l'endroit où s'élève maintenant la ville de Tigisis. Là, près d'une source très-abondante, sont deux styles de marbre blanc, portant une inscription en lettres phéniciennes qui signifie : « Nous sommes ceux qui avons fui loin de la trace du brigand Jésus, fils de Navi. » Suidas rapporte la même tradition, et mentionne la même inscription. Ces graves témoignages, qu'il est difficile de récuser, ont trouvé des incrédules. Gibbon admet l'existence des styles, mais il doute des in-

Digitized by Google

scriptions; Mannert, dans sa géographie des États barbaresques, regarde la tradition elle-même comme absurde, et cherche à réfuter le passage entier de Procope. La savante commission nommée par l'Académie des inscriptions et belles-lettres pour s'occuper de recherches sur la géographie ancienne du nord de l'Afrique, pensait bien différemment et avec plus de sagesse, quand elle disait dans son rapport, publié en 1835 : « Certes l'espoir de retrouver des stèles aussi curieuses pour l'histoire, et qui sont indiqués avec tant de précision par un auteur véridique, par un témoin oculaire, mérite qu'on dirige des explorations et des fouilles entre Lambasa (Tezzouta) et Tamugadis, où était placé Tigisis; » et quand elle reproduit le passage entier de Procope sur l'origine des divers peuples qui habitent l'Afrique, parce qu'il lui a semblé un modèle de raison, de jugement et de saine critique.

Pour nous, nous ne pensons pas que l'Afrique septentrionale ait été peuplée en une seule fois et définitivement par l'arrivée des fugitifs de la Palestine; mais en considérant la tendance des races phéniciennes et arabes à se répandre sur le rivage africain, la facilité avec laquelle elles s'y établissent, les nombreuses affinités qu'on découvre entre elles et les tribus dont nous faisons l'histoire, nous croyons non-seulement à l'émigration qu'atteste Procope, mais encore à beaucoup d'autres des mêmes peuples dans les mêmes contrées : en sorte que pour nous le fond

Digitized by Google

de la population numide et mauritanienne doit être rattaché à la race sémitique (1).

Quoi qu'il en soit, à l'époque où les émigrés de Tyr élevèrent, non loin des lieux qu'occupe aujourd'hui Tunis, la ville qui devait balancer la fortune de Rome, toute la contrée qui porte maintenant le nom d'Algérie était occupée par les Numides, qui avaient pour voisins, à l'ouest des *Maures* (2), à l'est des *Libyens,* au sud des *Gétules*. Ajoutons à ces grandes divisions les Garamantes, les Maziques, et une foule d'autres peuplades moins connues. Du reste, tous ces peuples avaient entre eux une ressemblance qui attestait leur origine commune; une distinction fondamentale pouvait cependant servir à partager cette grande famille en deux groupes; c'est celle qui repose sur le caractère nomade ou sédentaire des tribus.

Les tribus du premier groupe étaient célèbres par leur goût pour la vie errante, et, sous le nom générique de Numides, on les retrouve toujours semblables à elles-mêmes, depuis les temps héroïques ou antéhistoriques, sous les dominations carthaginoise, romaine, vandale, arabe et turque. Ce sont ces cavaliers intrépides, maigres, basanés, montés

(1) M. L. Lacroix, *Hist. de la Numidie et de la Mauritanie.*

(2) Les savants ont longtemps discuté sur l'origine du nom de *Maure;* il paraît à peu près reconnu aujourd'hui que ce mot vient de *Mahur,* qui signifiait occidental. Par la même raison, les Arabes ont donné plus tard à la contrée habitée par les Maures le nom de *Maghreb,* qui a la même signification.

Digitized by Google

à poil sur des chevaux de peu d'apparence, mais rapides et infatigables, et qu'ils guident avec une corde tressée de jonc en guise de bride : tels ils apparaissaient aux Romains du temps de Virgile, qui les qualifiait d'*infræni;* tels ils apparurent encore à l'armée conquérante de 1830, quand les contingents de l'intérieur se rendirent à l'appel du pacha turc sur les rivages de Sidi-Ferruch. Déjà les chefs de tribus gétules avaient ce goût des belles armes, des armes de luxe, qu'ils n'ont jamais perdu depuis. Quant à la partie inférieure de la nation, c'est une race dure et exercée aux fatigues, qui couche sur la terre et s'entasse dans ces *mapalia* décrits par Salluste, et si étroits qu'à peine y pouvait-on respirer : comme les Arabes du désert, avec lesquels elles offrent tant de points de ressemblance, ces tribus négligent l'agriculture et méprisent celles qui s'y livrent.

Dès lors chez elles le gouvernement paraît être ce qu'il a toujours été, un mélange de despotisme et de liberté, que l'exemple récent du gouvernement d'Abd-el-Kader rend plus facile à concevoir. D'une part, des chefs qui semblaient absolus, et que les historiens antiques ont désignés sous le nom de rois, ou sous celui de *phylarques* quand leur autorité s'exerçait sur un nombre d'hommes plus restreint; de l'autre, une agglomération d'individus qui paraissent si libres dans leurs actions, qu'Appien les qualifie d'*autonomoi*, αὐτόνομοι (ayant leur gouverne-

Digitized by Google

ment propre). Ces faits, que l'on croirait d'abord contradictoires, s'expliquent facilement par la nécessité, toujours imposée au chef nomade africain pour conserver cette autorité que l'on croit absolue, de la faire ployer devant les caprices d'individus énergiques et libres, constamment prêts à lui échapper par le désert.

Sous le rapport de la religion, comme sous celui du gouvernement et de la langue, une certaine conformité générale paraît régner entre tous les Libyens, Gétules, Numides, Maurusiens, etc. Les principaux objets du culte sont les astres, le soleil et la lune, et la mer, qu'ils adorent sous des noms que les Romains ont traduits par ceux de Neptune, Triton, etc. On voit parmi eux les sacrifices humains en usage, comme ils le furent plus tard à Carthage. Quelques-unes de ces tribus, au témoignage de Léon, pratiquaient le sabéisme ou religion des mages, qui aurait été apportée d'Orient en Afrique par les Perses.

Période carthaginoise. — Telles étaient les populations près desquelles vinrent s'asseoir, dans le IXe siècle avant Jésus-Christ, d'une part la civilisation carthaginoise, de l'autre la civilisation grecque de la Cyrénaïque. Les deux émigrations qui leur donnèrent naissance, en refoulant à l'intérieur les tribus du littoral, ne parvinrent à aucune époque à les asservir.

Digitized by Google

Carthage devint riche et puissante; mais sa domination en Afrique ne fut ni aussi étendue, ni aussi incontestée, qu'on le croit généralement. Au commencement de la seconde guerre punique, c'est-à-dire au temps de sa plus grande splendeur, elle occupait, il est vrai, toutes les côtes d'Afrique, depuis la Petite-Syrte (golfe de Cabès) jusqu'aux colonnes d'Hercule (détroit de Gibraltar); mais, comme elle visait à la domination des mers et non à celle du continent, elle se bornait à la possession des côtes, laissant aux Numides l'intérieur des terres, et se bornant à leur imposer des tributs quand elle le pouvait, et à recruter chez eux des soldats, qui tournaient souvent contre elle les armes qu'elle leur avait données.

La domination des Carthaginois avait déjà plusieurs siècles de durée, lorsqu'ils se rencontrèrent en Sicile avec les Romains (266 ans avant J.-C.). La lutte s'engagea aussitôt entre les deux peuples: on sait qu'elle se termina par la ruine de Carthage (146 ans avant J.-C.).

Période romaine. — Les Romains, après s'être emparés du domaine de Carthage, conquirent sur Jugurtha toute la Numidie, mais sans la conserver d'abord; ils en donnèrent la plus belle part au roi de Mauritanie, Bocchus, qui les avait aidés à détruire leur ennemi, et ils laissèrent le reste à un prince indigène, Juba, le fondateur de Julia Cæsa-

Digitized by Google

rea (aujourd'hui Cherchell). Puis ils enlevèrent à Juba cette nouvelle Numidie, fraction de l'ancienne, et l'abandonnèrent à un autre Juba, jusqu'à ce que, les États du roi maure Bocchus leur étant aussi échus, ils en investirent le second Juba, en lui reprenant la nouvelle Numidie. Enfin, quatre-vingts ans après, la Mauritanie fut reprise à son tour pour former deux nouvelles provinces, dont la plus orientale, appelée Mauritanie Césarienne, était précisément la fraction occidentale naguère démembrée de l'ancienne Numidie. L'Algérie actuelle, alors représentée par la nouvelle Numidie et la Mauritanie Césarienne réunies, se trouvait constituer deux provinces subordonnées à un centre placé en dehors d'elles : ce centre était Carthage, relevée par les Gracques, embellie par Auguste, et devenue chef-lieu d'une province gouvernée par un proconsul. La Numidie et la Bysacène, toutes deux limitrophes de la province carthaginoise, étaient gouvernées l'une et l'autre par des consulaires ; et, pour compléter la symétrie, les Mauritanies Césarienne et Sitifienne, qui suivaient la Numidie, et la Tripolitaine, qui suivait la Bysacène, avaient chacune un de ces commandants du second ordre, qu'on appelait présidents. Les territoires les plus éloignés appartenaient à d'autres centres : la Mauritanie Tingitane, qui comprenait une partie de l'empire actuel de Maroc, était liée aux destinées de l'Espagne, comme la Cyrénaïque, placée à l'est, et qui forme à peu

Digitized by Google

près l'état actuel de Tripoli de Barbarie, relevait de l'Égypte.

La province d'Afrique (c'est ainsi que se nommait l'ensemble des possessions romaines dans cette partie du monde) se façonna promptement sous les empereurs à la civilisation romaine. Presque tout entière possédée par des propriétaires romains, elle devint le grenier de Rome et de l'Italie : aussi les empereurs donnèrent-ils tous leurs soins à en assurer la tranquillité. Cependant cette tranquillité fut troublée par plusieurs révoltes occasionnées par les exactions des gouverneurs romains. Le plus considérable de ces soulèvements eut lieu sous l'empire de Tibère, et fut dirigé par un chef numide nommé Tacfarinas. « Cet homme, dit Tacite, était un Numide déserteur des armées romaines, où il avait servi comme auxiliaire. Il réunit d'abord, pour le vol et le butin, des bandes vagabondes accoutumées aux brigandages; bientôt il sut les discipliner, les ranger sous les drapeaux, les distribuer en compagnies; enfin, de chef d'aventuriers il devint général des Musulans (1). » Ce peuple, que Tacite appelle puissant, habitait près du confluent de l'Hamise et du Bagrada.

Il est curieux de suivre dans Tacite tous les détails de cette révolte de Tacfarinas, qui faillit compromettre sérieusement la puissance romaine en Afrique. On croirait lire la guerre d'Abd-el-Kader, ses défaites,

(1) Tacite, *Annal.*, liv. II, ch. LII.

Digitized by Google

ses attaques imprévues, ses fuites rapides qui le dérobent à toutes poursuites, puis son retour soudain; mais le dénoûment est plus honorable pour le vieux guerrier numide que pour l'émir notre contemporain. Après une lutte plus longue et peut-être plus courageusement soutenue, Tacfarinas se fait tuer dans le dernier combat qu'il livre aux Romains, au lieu de se rendre leur prisonnier.

Après l'apaisement de cette révolte, la population romaine en Afrique commença à s'accroître notablement. Les colons affluaient non-seulement d'Italie, mais de Gaule et d'Espagne. Telle était la marche ascendante des établissements romains, qu'au commencement du règne de Vespasien, la seule Mauritanie Césarienne comptait treize colonies romaines, trois municipes libres, deux colonies en possession du droit latin, et une jouissant du droit italique; et qu'au temps de Pline, la Numidie avait douze colonies romaines ou italiques, cinq municipes et trente villes libres. Ces deux provinces renfermaient en outre un certain nombre de villes tributaires.

Sous le règne d'Antonin le Pieux, les Mauritanies paraissent avoir été le théâtre d'une insurrection qui peu à peu gagna jusqu'à la province d'Afrique; mais ni les détails ni le caractère de ce mouvement ne sont bien connus.

Dans les troubles qui agitaient l'empire, l'Afrique dut suivre généralement l'impulsion qui lui venait d'Italie. Une fois cependant, elle prétendit imprimer

Digitized by Google

le mouvement au lieu de le recevoir. Sous le règne de Maximin, les habitants de la province d'Afrique, fatigués de la domination tyrannique de ce prince, se soulevèrent et revêtirent de la pourpre impériale le proconsul de la province, Gordien, qui subit le pouvoir, loin de le demander. Il semblait pressentir que ses nouveaux sujets, si prompts à l'élever, seraient tout aussi prompts à l'abandonner. En vain le sénat, ratifiant le choix fait par les Africains, et que justifiaient d'ailleurs les vertus du nouveau prince, déclare Maximin déchu de l'empire et traître à la patrie; les révoltés cèdent, presque sans combat, à l'apparition d'une armée de vétérans romains et de barbares. Gordien, vaincu, se donne la mort; Carthage et la province rentrent sans résistance sous le pouvoir du tyran.

L'administration de Probus, qui gouverna l'Afrique sous les empereurs Gallien, Aurélien et Tacite (de 268 à 280), fut signalée par la soumission des Marmarides (voisins de l'Égypte), jusque-là insoumis, et par l'emploi des armées romaines en Afrique à des constructions d'utilité générale, voies publiques, temples, ponts, portiques, etc.

Une révolte peu importante, dirigée par un paysan pannonien nommé Alexandre, qui aspirait à l'empire, devint pour l'avide et cruel Maxence l'occasion de déployer contre les principales villes d'Afrique, contre Cirta et Carthage même, qui avait été rebâtie avec magnificence, un luxe de rigueurs inouï.

Digitized by Google

Dans un siége soutenu par Cirta, où s'était réfugié Alexandre, cette ville fut très-maltraitée. Les ruines que la guerre y avait entassées ne devaient être réparées, et la ville ne recouvrer son ancienne splendeur, que sous le règne du vainqueur de Maxence, Constantin, qui releva ces ruines et fit de Cirta une ville nouvelle, sous le nom de Constantine qu'elle porte encore aujourd'hui.

Cependant, au moment où l'empire d'Occident s'écroulait de toutes parts, un grand nombre d'habitants de l'Italie se réfugièrent en Afrique pour échapper à l'invasion des Barbares, et vinrent accroître dans cette partie du monde les forces du parti impérial. L'Afrique se trouva donc alors plus romaine que l'Italie; les noms les plus éclatants de la littérature latine, dans les derniers temps, lui appartiennent : citons entre autres Apulée, Tertullien, saint Cyprien, Arnobe, saint Augustin. Les arts n'y étaient pas moins cultivés que les lettres: de tous côtés s'élevaient des villes, des monuments, dont les ruines frappent aujourd'hui nos soldats d'étonnement. On peut lire en effet, dans une *histoire de l'Algérie,* par le docteur Wagner, écrivain allemand, qui suivit les troupes françaises dans leur expédition de Constantine, l'admiration de l'armée quand, marchant sur l'ancienne capitale de Jugurtha, et frappée de la tristesse et de l'uniformité de la route, elle découvrait tout à coup les ruines de l'ancienne Calama (Ghelma). « Personne, dit le narrateur, ne s'attendait à cette ren-

Digitized by Google

contre; ces grandes ruines jetées dans la solitude ranimèrent l'esprit de l'armée; elles l'avertissaient solennellement qu'avant la France il y avait eu un peuple qui avait conquis et civilisé cette terre, et qu'il n'y avait pas un coin de l'Afrique septentrionale, si stérile qu'il parût être, qui n'eût quelque monument imprévu, du haut duquel Rome contemplait la France. »

Période vandale. — Quand les Barbares ravagèrent l'Italie, quelques tentatives faites en Afrique pour se séparer de la métropole furent facilement réprimées; mais, en 428, Boniface, qui commandait pour l'empereur Valentinien, se révolta ouvertement, et appela à son secours les Vandales, alors maîtres de l'Espagne. Genséric, un de leurs chefs, ayant passé la mer à la tête d'une puissante armée, s'empara de toutes les places qui tenaient encore pour l'empereur, et s'avança jusque sous les murs de Carthage, qu'occupait Boniface. Celui-ci, voyant alors qu'au lieu d'amis il s'était donné des maîtres, fit près du chef barbare d'inutiles démarches pour l'engager à se retirer, l'attaqua et fut vaincu.

Maîtres d'une des plus belles provinces de l'empire, les Vandales s'y établirent, firent de Carthage leur capitale, et restèrent tranquilles possesseurs du pays pendant plus d'un siècle. Ils poussèrent même leurs excursions jusqu'en Italie; Rome fut prise et

Digitized by Google

pillée par Genséric, et Carthage, vengée, s'enrichit des dépouilles romaines.

Mais la puissance des Vandales en Afrique ne dura guère au delà du règne de Genséric, son fondateur. Leur force décrut chaque jour sous les quatre successeurs de Genséric : Hunerik, Gunthamond, Thrasamond et Hilderik. Les tribus nomades qui déjà, dans les derniers temps de la domination romaine, avaient regagné du terrain sur le pays conquis à la civilisation, devinrent plus entreprenantes à mesure que les moyens de résistance s'affaiblirent. L'empire vandale présentait donc déjà de notables symptômes d'affaiblissement et de décadence, lorsque la chute de Hilderik vint offrir à l'empereur Justinien un prétexte pour envoyer son général Bélisaire à la conquête de l'Afrique.

Gélimer, qui venait de remporter quelques succès contre les Maures, fut proclamé roi à la place de Hilderik; celui-ci avait été renversé du trône et jeté dans une prison. Justinien, allié de Hilderik, envoya des ambassadeurs à Gélimer, pour l'engager à rendre à ce prince la liberté et le trône; mais le nouveau roi ne tint pas compte des lettres de l'empereur d'Orient.

Bientôt Bélisaire débarqua en Afrique à la tête d'une armée de trente mille hommes d'excellentes troupes, bien exercées et pleines de confiance dans leur général. Aussi les succès de Bélisaire furent rapides, et en moins d'un an il soumit tout le pays,

Digitized by Google

jusqu'aux colonnes d'Hercule (533-534), et détruisit sans retour l'empire des Vandales.

Période byzantine. — La domination byzantine remit extérieurement l'Afrique dans l'état où elle se trouvait au moment de la conquête vandale. Celle-ci venait de s'effacer du sol presque en un instant, et l'oligarchie qu'elle avait constituée, toujours peu nombreuse relativement à l'état du pays occupé, alla se perdre dans les rangs de l'armée romaine, où fut incorporé ce qu'elle renfermait de plus énergique.

Mais les administrateurs envoyés de Grèce sous le nom d'exarques, ne tardèrent pas à livrer le pays à une avide exploitation, et excitèrent des soulèvements, même dans l'armée qui avait pris part à la conquête.

Salomon, successeur de Bélisaire dans le commandement de l'Afrique, parvint, par son énergie, à apaiser ces troubles. Ses triomphes sur les Maures remirent un instant au pouvoir de l'empereur de Constantinople quelques portions intérieures du pays qui déjà lui échappaient. Les monts Aurès, devenus le centre d'une résistance active de la part des indigènes, furent conquis par lui et fortifiés contre de nouvelles incursions. En Numidie, le domaine des Byzantins n'allait guère au delà des premières chaînes de l'Atlas; sur le littoral, les villes de Césarée, de Tingis et de Septem, n'assuraient que très-

Digitized by Google

imparfaitement la domination grecque au delà de leurs enceintes.

Des révoltes perpétuelles dans le sein de l'armée signalaient un vice profond dans l'organisation militaire de l'Afrique. Cependant, après la mort de Justinien, la puissance byzantine se soutint encore quelque temps. Sous le règne de Tibère, successeur du faible Justin, l'exarque Gennadius semble faire revivre en Afrique les beaux temps de l'administration de Probus. A partir de cette époque, pendant les règnes de Tibère, de Maurice et de Phocas, l'histoire se tait sur l'Afrique. Ce silence est presque une preuve du calme dont jouit alors cette contrée. Sous Héraclius, l'Afrique fournit de grandes forces à ce prince pour sa guerre contre les Perses, ce qui prouve encore la tranquillité et la soumission de ce pays. Cependant il est probable qu'à la fin l'Afrique eût secoué le joug qui pesait sur elle, et se fût constituée, à l'égard de l'empire, qui s'amoindrissait chaque jour et penchait vers sa ruine, dans un état de complète indépendance. Alors, peut-être, en demeurant en possession de toutes les traditions de l'antiquité, elle eût contribué, par des relations fréquentes, au développement moral et intellectuel de l'Europe, et abrégé, pour notre continent, la durée du moyen âge. Mais toutes ces conjectures se trouvent anéanties par l'apparition d'un peuple, appelé pour la première fois, en dehors de ses déserts, à jouer un rôle sur la scène du monde, et qui vint, sous la double inspi-

Digitized by Google

ration du fanatisme et de la soif du pillage, envahir cette terre féconde, et faire disparaître jusqu'au dernier vestige de cette civilisation qu'avaient apportée tour à tour sur ses côtes, depuis l'Égypte jusqu'à l'Atlantique, les Phéniciens, les Grecs et les Romains.

Avant de parler de l'invasion des Arabes, nous devons jeter un coup d'œil rétrospectif sur l'état du christianisme en Afrique, depuis l'époque où l'Évangile y a été prêché pour la première fois, jusqu'au moment où l'islamisme est venu renverser ses derniers temples et briser ses autels.

Dans l'esquisse rapide des faits historiques que nous venons de présenter, nous n'avons pas parlé de l'histoire religieuse de l'Afrique, et cependant, en aucune contrée de l'ancien monde, le christianisme n'a été aussi florissant qu'il le fut pendant près de cinq siècles dans ce pays. Mais, en mêlant au récit des événements politiques celui des événements religieux, nous avons craint, et de ralentir notre récit, et de ne donner qu'une idée insuffisante des derniers. Nous avons donc pensé qu'il valait mieux résumer, dans un chapitre spécial, et qui aura pour titre l'*Afrique chrétienne*, toute l'histoire du christianisme dans cette contrée.

Digitized by Google

CHAPITRE III

L'AFRIQUE CHRÉTIENNE.

Introduction du christianisme en Afrique. — Ses progrès rapides. — Persécutions exercées par les empereurs romains. — Les douze martyrs scyllitains. — Effet des persécutions. — Martyre de sainte Perpétue et de sainte Félicité. — Tertullien; ses écrits; son *Apologétique*. — Analyse et extrait de cet ouvrage. — Jugement sur les ouvrages de Tertullien; ses erreurs. — Schismes dans l'Église d'Afrique. — Saint Cyprien; son origine; sa conversion. — Il est élu évêque de Carthage. — Persécution de l'empereur Décius. — Relâchement dans la ferveur des chrétiens. — Schisme dans l'église de Carthage. — A quelle occasion. — Saint Cyprien convoque un concile. — Nouveau concile; nouveau schisme. — Martyre de saint Cyprien. — Nouvelles persécutions; nombreux martyrs. — Hérésie des manichéens. — Dernière persécution sous Dioclétien. — Les *traditeurs*. — Origine de ce mot. — Il est l'occasion du schisme des donatistes. — Graves désordres occasionnés par ce schisme. — Vains efforts de l'empereur Constantin pour s'opposer à ce schisme. — Concile de Latran; concile d'Arles. — Les donatistes refusent de se soumettre aux décisions de ces conciles. — L'empereur confirme l'arrêt porté contre les donatistes. — Les *circoncellions*; leurs désordres. — Naissance de saint Augustin. — Les premières années de sa vie. — Sa conversion. — Son baptême. — Son retour en Afrique. — Sa vie retirée. — Ses premiers ouvrages. — Il est ordonné prêtre et nommé coadjuteur de l'évêque d'Hippone. — Ses travaux dans le saint ministère. — Fondation d'une communauté religieuse. — Son zèle, sa piété, sa foi. — Nombre considérable d'ouvrages qu'il a publiés. — La *Cité de Dieu*. — Cause qui détermine saint Augustin à écrire ce livre. — Objet de cet ouvrage. — Saint Augustin surnommé le *docteur de la grâce*. — Ses sermons. — Ses lettres. — Mort de saint Augustin pendant le siége d'Hippone par les Vandales. — Persécution exercée par les Vandales contre les catholiques. — Impuissance de la domination byzantine à ranimer le catho-

Digitized by Google

lisme expirant. — Dispersion des catholiques par suite de l'invasion arabe. — Liste des évêques de quelques-unes des villes qui font aujourd'hui partie de l'Algérie.

On ne connaît pas d'une manière bien précise ni à quelle époque ni par quels missionnaires le christianisme fut introduit en Afrique. On pense généralement que, dès la fin du premier siècle, quelques disciples des apôtres vinrent d'Asie ou d'Europe, sur des vaisseaux marchands, apporter l'Évangile dans les populeuses et riches cités du littoral africain. Carthage dut être le point de départ de la prédication. Il est aussi vraisemblable que ce fut dans cette capitale de la province romaine d'Afrique que fut élevé le premier siége épiscopal. Ce qu'il y a de certain, c'est que la doctrine nouvelle se répandit avec rapidité dans l'intérieur des terres, et que là, comme ailleurs, elle gagna des hommes de toutes les classes, depuis les esclaves jusqu'à ceux qui occupaient le premier rang dans la société romaine. Ces faits sont attestés par de nombreux documents, et notamment par les actes des martyrs.

Saint Cyprien nous apprend que, dès la fin du second siècle, il y avait dans la Proconsulaire et dans la Numidie un grand nombre d'évêchés (1). Agrippinus est le premier évêque connu de Carthage. Il eut pour successeur Optat.

(1) Cypriani epist. 71 ad Quint. — Morcelli, *Africa christiana*, t. Ier, p. 30.

Digitized by Google

La rapidité avec laquelle la doctrine chrétienne se répandit en Afrique alarma le gouvernement impérial, et Septime-Sévère ordonna au proconsul Vigellius Saturnin de faire d'actives recherches et de punir par le dernier supplice ceux qui refuseraient de jurer par le génie des empereurs et de sacrifier aux dieux. Bientôt douze chrétiens de la ville de Scylla furent saisis et amenés à Carthage devant le tribunal proconsulaire. Saturnin leur promit le pardon des empereurs s'ils voulaient revenir au culte des divinités de l'empire. Tous répondirent d'une voix unanime : « Nous sommes chrétiens, et nous voulons rester chrétiens. » — Spérat était le plus ardent des accusés; il stimulait le courage de ses compagnons par sa fermeté et la véhémence de ses réponses.

Le proconsul, les voyant inébranlables, rendit contre eux la sentence suivante : « Spérat, Narzal, Cittin, Véturius, Félix, Acyllin, Létantius et les cinq femmes, Januaria, Générosa, Vestina, Donata et Secunda, s'étant confessés chrétiens, et ayant refusé l'honneur et le respect à l'empereur, j'ordonne qu'ils aient la tête tranchée. » — Après la lecture de cette sentence, Spérat et ses compagnons s'écrièrent : « Nous rendons grâces à Dieu, qui nous fait l'honneur aujourd'hui de nous recevoir martyrs dans le ciel pour la confession de son nom. » — Après ces mots, ils furent menés au lieu du supplice, où ils se mirent à genoux tous ensemble, et, ayant rendu

Digitized by Google

grâces à Jésus-Christ, ils eurent tous la tête tranchée (1). »

Ces douze martyrs, communément appelés *les martyrs scyllitains,* sont les prémices de l'Afrique. Un exemplaire de leurs actes se termine par ces mots : « Les martyrs du Christ furent consommés le 17 juillet, et intercèdent pour nous auprès de Jésus-Christ, notre Seigneur, à qui l'honneur et la gloire, avec le Père et le Saint-Esprit, aux siècles des siècles. Amen. » Dans ce même exemplaire, ainsi que dans un autre également ancien, l'année se trouve marquée par le deuxième consulat de Claude, ce qui indique l'an 200 de J.-C., la huitième année de l'empire de Sévère, et la deuxième de son fils Antonin Caracalla.

La sanglante exécution des martyrs Scyllitains, loin de ralentir le zèle des chrétiens, ne fit que l'enflammer. « Tel fut le progrès de cet enthousiasme, dit M. Villemain, que là, comme ailleurs, la cruauté des gouverneurs romains fut vaincue par la foule des victimes. Toute la province d'Afrique se remplit d'églises, d'évêchés. Le nombre, la richesse des chrétiens s'accroissaient dans les époques de tolérance; le zèle et la foi s'exaltaient dans les jours de persécution : et cette alternative favorisait doublement l'essor du culte nouveau (2). »

La persécution suivit son cours. Tous les chrétiens

(1) Ruinart. — Et *Act. Sanctor.* 17 *julii.*

(2) M. Villemain, *De l'Éloquence chrétienne dans le* IVe *siècle.*

Digitized by Google

amenés devant les magistrats imitèrent l'exemple des Scyllitains, leurs illustres devanciers; ils confessaient avec une fermeté inébranlable la foi de Jésus-Christ, et marchaient au supplice tranquilles et résignés. Dieu seul connaît le nombre des martyrs immolés à cette époque pour la gloire de son nom. Les deux plus célèbres furent deux jeunes femmes, Perpétue et Félicité, dont la mémoire est rappelée chaque jour dans le canon de la messe, et dont les actes se lisaient publiquement dans les églises au temps de saint Augustin, qui a prononcé plusieurs panégyriques des deux saintes. Félicité était esclave; Perpétue, issue d'une famille noble, était mariée à un homme de condition. Elles furent martyrisées dans le cirque de Carthage avec plusieurs autres chrétiens, savoir : Révocat, frère de Félicité, esclave comme elle, Saturnin et Satur. Leurs corps, recueillis par les fidèles, furent déposés dans la grande église de Carthage, où, un siècle plus tard, quand le christianisme fut triomphant, les chrétiens se rendaient en plus grand nombre pour célébrer leur fête, que la curiosité n'avait attiré leurs ancêtres païens à l'amphithéâtre pour se repaître de leur supplice.

Cependant, à la vue de tant de sang versé, il y eut des voix qui s'élevèrent pour demander compte aux bourreaux de leurs inutiles fureurs. Le plus éloquent interprète de l'Église persécutée fut alors un homme originaire de Carthage, Tertullien, qui, après une vie agitée, avait adopté la croyance du christianisme

Digitized by Google

et était entré, suivant le témoignage d'Eusèbe, dans les ordres sacrés. Il écrivit, pour la défense de ses frères, un livre célèbre, l'*Apologétique*. Dans les pages véhémentes de ce plaidoyer, il n'implore point humblement pour les chrétiens la pitié des bourreaux. « La vraie doctrine, dit-il, ne demande point de grâce, parce qu'elle n'est point étonnée de son sort. Elle sait qu'elle est nouvelle et étrangère en ce monde, et que parmi les étrangers on trouve aisément des ennemis. Son origine, sa demeure, son espérance, sa puissance, sa gloire, tout est dans le ciel. Pour le présent elle ne veut qu'une chose, c'est qu'on ne la condamne pas avant de la connaître. Les lois de l'empire seront-elles affaiblies, si vous l'écoutez ?

« La preuve qu'on ne la connaît point, c'est que tous ceux qui, auparavant, la haïssaient, faute de la connaître, quand ils cessent de l'ignorer, cessent également de la haïr. C'est la connaissance qui nous donne des chrétiens. Ils commencent à haïr ce qu'ils étaient, et à professer ce qu'ils haïssaient. De là cette multitude qui vous épouvante. La ville en est assiégée, s'écrie-t-on de toutes parts; les champs, les bourgs, les îles, tout est plein de chrétiens. Vous pleurez comme une calamité de voir tout sexe, tout âge, toute condition et même tout rang s'enrôler sous ce nom. Et de tout cela vous ne soupçonnez pas même qu'il peut y avoir là quelque bien qui vous échappe, etc. etc. »

Digitized by Google

Il y a dans les paroles de Tertullien cette audace, et nous dirions presque cet orgueil que ressentent les partisans d'une vérité qui fait chaque jour de nouveaux progrès, et qui prévoient, pour leurs idées, un prochain triomphe. L'*Apologétique* disculpe, il est vrai, les chrétiens; il montre la fausseté des accusations portées contre eux; mais le but de l'auteur est moins de prouver l'innocence des chrétiens que d'instruire ceux auxquels il s'adresse; en un mot, l'*Apologétique* est moins une justification qu'une prédication. C'est aussi contre l'ancienne religion une violente satire. En expliquant le christianisme, Tertullien l'oppose nécessairement au polythéisme, qu'il attaque avec une logique pressante, et en s'aidant plus d'une fois, dans la discussion, de mordantes et amères railleries. Çà et là on rencontre dans son œuvre, à côté de l'exagération et de l'emphase africaines, des traits d'une haute éloquence; telle est cette réponse adressée à ceux qui s'étonnaient des réclamations des chrétiens et disaient : De quoi vous plaignez-vous, puisque vous voulez souffrir? « Nous aimons les souffrances, répond-il, comme on aime la guerre; on ne s'y engage pas volontiers à cause des alarmes et des périls; mais on y combat de toutes ses forces, et on s'y réjouit de la victoire. Notre combat, à nous chrétiens, consiste à être traînés devant les tribunaux pour y défendre la vérité aux dépens de notre vie. Vous avez beau nous montrer, comme chose infa-

BIBLIOTHÈQUE NATIONALE
Digitized by Google

mante, les pieux auxquels vous nous attachez, le bûcher sur lequel vous nous brûlez. Ce sont là nos robes de fête, nos chars de triomphe, les éclatants témoignages de notre victoire. Nous sommes, dites-vous, des furieux et des fous à cause de ce mépris de la mort, qui a pourtant rendu à jamais illustres Scévola, Régulus, Empédocle, Anaxarque et tant d'autres; eh quoi ! faut-il donc souffrir toutes sortes de maux pour la patrie, pour l'empire, pour l'amitié, et rien pour Dieu? » Nous citerons encore ce passage tant de fois répété : « Puisque, comme nous l'avons dit, il nous est ordonné d'aimer nos ennemis, qui pourrions-nous haïr? De même, s'il nous est défendu de nous venger de ceux qui nous offensent pour ne pas leur ressembler, qui pourrions-nous offenser? Vous-mêmes, je vous en fais juges, combien de fois vous êtes-vous déchaînés contre les chrétiens ! Combien de fois, sans même attendre vos ordres, la populace, de son seul mouvement, ne nous a-t-elle pas poursuivis les pierres ou les torches à la main ! Dans les fureurs des bacchanales on n'épargne pas même les chrétiens morts, défigurés, demi-consumés. Cependant, nous a-t-on jamais vus chercher à nous venger, nous que l'on pousse avec tant d'acharnement, nous qu'on n'épargne pas même dans la mort? Pourtant il nous suffirait d'une seule nuit et de quelques torches, s'il nous était permis de repousser le mal par le mal, pour tirer des maux dont on nous accable une terrible vengeance. Mais

Digitized by Google

loin de nous l'idée qu'on puisse venger une société divine par le fer humain, ou que cette société puisse s'affliger des épreuves qui la font connaître ! Que si nous en venions à des représailles ouvertes, manquerions-nous de forces et de troupes? Les Maures, les Marcomans, les Parthes même, quelque nation que ce soit renfermée dans ses frontières, est-elle plus nombreuse que nous, c'est-à-dire qu'une nation qui n'a d'autres limites que l'univers? Nous ne sommes que d'hier, et nous remplissons tout ce qui est à vous, vos villes, vos places fortifiées, vos colonies, vos bourgades, vos assemblées, vos camps, vos tribus, vos décuries, le palais, le sénat, le forum; nous ne vous laissons que vos temples ! »

On comprend qu'un tel livre, si plein de raison, de chaleur et d'éloquence, dut avoir un immense retentissement. Aussi il gagna bien des âmes à la religion, et raffermit ceux que la persécution avait ébranlés. Plus d'un chrétien, sans doute, en lisant l'œuvre de Tertullien, dut répéter, dans un élan d'irrésistible enthousiasme, quelques-unes des paroles qui terminent l'*Apologétique* : « Courage, magistrats! puisque le peuple vous trouve meilleurs quand vous lui immolez des chrétiens, condamnez-nous, tourmentez-nous, déchirez-nous, écrasez-nous ! Le sang des chrétiens est une semence féconde. Nous multiplions à mesure que vous nous moissonnez. »

Tertullien composa un grand nombre d'autres ouvrages en faveur des chrétiens. Il ne se contenta pas

Digitized by Google

d'attaquer victorieusement l'idolâtrie, mais il fit encore une rude guerre aux Juifs, aux schismatiques et aux hérésiarques, qui parurent dès les premiers siècles de l'Église et surtout en Afrique. Dans tous ces ouvrages consacrés à la polémique, comme dans le traité qu'il écrivit sur le baptême, la pénitence, la prière, les spectacles, la chasteté, la patience, etc. etc., on trouve les qualités et les défauts de l'*Apologétique :* une logique pressante, une chaleur qui se manifeste par des traits d'une sublime éloquence, souvent aussi une fine raillerie, une grande vivacité et parfois de la grâce; mais dans tous ces livres on rencontre les vices de l'esprit africain, un goût prononcé pour les images hardies, de l'exagération et de l'emphase, et çà et là de la gêne, des obscurités et de la confusion. Toutefois les beautés, plus nombreuses et plus saillantes que les défauts, ont acquis à Tertullien une gloire que le temps n'a point encore affaiblie (1).

Malheureusement, ce qui est bien autrement grave que quelques défauts de style, Tertullien, qu'un père de l'Église a appelé le *prince des Pères latins,* ne sut pas se défendre lui-même des erreurs contre lesquelles il avait si courageusement lutté. Par suite de quelques contrariétés, qu'il n'eut pas la patience de supporter (lui qui avait écrit un admirable traité sur cette vertu si nécessaire, dit-il, pour avoir la bonne santé de la foi), il embrassa l'erreur des *mon-*

(1) M. Jean Yanoski, *Notice sur l'Afrique chrétienne.* publiée dans le 43e vol. de l'*Univers pittoresque.*

Digitized by Google

tanistes, secte créée par Montan, qui se disait inspiré par l'esprit ou le paraclet. Plus tard, son esprit indépendant le détacha des montanistes. Il se fit lui-même chef d'une nouvelle secte, dont les membres s'appelaient de son nom, *tertullianistes.* Ils étaient nombreux en Afrique. Ce fut saint Augustin qui ramena ces schismatiques dans le sein de l'Église catholique.

Nous nous sommes étendu assez longuement sur Tertullien, parce qu'il nous semble résumer en quelque sorte dans sa personne le christianisme en Afrique : pur, ardent, enthousiaste à sa naissance et pendant la persécution ; puis, par l'influence, soit de l'orgueil humain, soit de tout autre vice, dégénérant en schismes et en hérésies.

En effet, aussitôt que la persécution se ralentit, les schismes et les troubles intérieurs de l'Église d'Afrique recommencèrent.

A peu près vers l'époque où Tertullien achevait sa longue carrière, saint Cyprien fut élevé sur le siége épiscopal de Carthage. Cyprien appartenait à une des plus riches et des plus illustres familles païennes de l'Afrique romaine. Il avait reçu une brillante éducation, et s'était déjà distingué dans les sciences et par sa parole éloquente, lorsque, dans un âge avancé, il se convertit à la foi chrétienne.

A compter de ce moment, Cyprien mit toute la puissance de ses talents et de son zèle au service de la

Digitized by Google

croyance qu'il avait embrassée. Il se livra avec ardeur à l'étude des saintes Écritures et des ouvrages de Tertullien, pour lequel il professait une grande admiration; puis lorsqu'il se sentit suffisamment fortifié par sa nouvelle étude, il essaya à son tour, par de nombreux écrits, de défendre le christianisme.

Il y avait à peine un an qu'il avait été élevé à la prêtrise, lorsque mourut Donat, l'évêque de Carthage. Plusieurs se mirent sur les rangs pour lui succéder; mais le clergé et le peuple appelèrent Cyprien, qui se tenait à l'écart, et le proclamèrent évêque en l'an 248.

A peine Cyprien était-il monté sur son siége, qu'une violente persécution ordonnée par l'empereur Décius éclata entre les chrétiens. L'évêque de Carthage crut devoir se soustraire par la retraite à la fureur de ses ennemis, pensant que sa vie serait plus utile un jour à ses frères que l'exemple de son martyre.

On remarqua à cette époque qu'un funeste relâchement s'était opéré dans les mœurs des chrétiens. Si la persécution de Décius fournit encore un certain nombre de martyrs et de confesseurs, tels que Mappelicus, Paul, Fortunion, Bassus et quelques autres, qui s'illustrèrent par leur courage et leur dévouement, l'ancienne gloire de l'Église d'Afrique, qui avait brillé de tant d'éclat au temps de Septime-Sévère, fut ternie par de nombreuses apostasies. En vain, du fond de sa retraite, l'évêque encourageait ses frères; un bien petit nombre seulement suivit ses

Digitized by Google

conseils, et les autres sacrifièrent lâchement aux idoles.

Quand la persécution se ralentit, un autre sujet de douleur vint accabler Cyprien : le schisme divisa son Église. Parmi les chrétiens qui avaient renié leur foi et leur Dieu, plusieurs se repentirent, et, en l'absence de leur évêque qui les eût fait rentrer dans le sein de l'Église, ils s'adressèrent, suivant un vieil usage, à quelques-uns de ceux qui étaient restés fermes pendant la persécution, et qui avaient confessé sans crainte le nom du Christ au milieu des tourments. Les évêques et les prêtres avaient égard aux recommandations des martyrs; en leur considération, ils se montraient volontiers indulgents et abrégeaient, pour les faibles et les lâches, le temps de la pénitence. Car il faut remarquer que ces recommandations, que ces *billets d'indulgence,* comme on les appelait, accordés par les confesseurs de la foi, ne suffisaient pas pour réconcilier avec l'Église les apostats repentants; il fallait toujours l'absolution de l'évêque, ou d'un prêtre approuvé par lui. Or il arriva qu'en Afrique, dans la circonstance dont nous parlons, la plupart des martyrs à qui les apostats s'adressèrent, ne leur accordèrent des billets d'indulgence qu'avec une extrême réserve et sous la condition expresse qu'ils se feraient absoudre, dès qu'ils le pourraient, par l'autorité légitime; mais d'autres, trop fiers du courage qu'ils avaient montré, s'imaginèrent que, par leurs seuls mérites, ils

Digitized by Google

avaient le droit de réconcilier avec l'Église tous ceux qui étaient tombés. Un certain Lucien fut de ce nombre, et poussa même l'arrogance jusqu'à écrire à Cyprien, qu'en sa qualité de confesseur de la foi, lui, Lucien, avait *donné la paix* (réconciliation avec l'Église) à ceux qui s'étaient bien conduits depuis leur apostasie, ajoutant: « Et nous voulons que vous le fassiez savoir aux autres évêques. » (On n'a pas oublié que l'évêque de Carthage était métropolitain de l'Église d'Afrique.) Cyprien ne tint pas compte d'une semblable réclamation. Mais bientôt un homme puissant, qui s'appelait Félicissime, se mit à la tête des apostats, qui réclamaient une prompte absolution, et se déclara en lutte ouverte avec Cyprien. Le saint évêque envoya de sa retraite deux évêques et deux prêtres pour faire une enquête sur la conduite de ceux qui appartenaient à son Église. Félicissime ne leur permit pas d'accomplir leur mission, et les repoussa avec menace. A cette nouvelle, Cyprien lança une sentence d'excommunication contre Félicissime et ses adhérents.

Enfin Cyprien rentra à Carthage, et pour rétablir la paix de l'Église, il convoqua, en 251, un concile où se rassemblèrent soixante-dix évêques d'Afrique. On traita dans cette réunion les questions qui se rattachaient au fait de l'apostasie et du schisme. Les évêques proportionnèrent à la gravité des délits les rigueurs de la pénitence, et prononcèrent l'excommunication contre ceux qui refuseraient de se sou-

Digitized by Google

mettre aux décrets du concile. L'Église d'Afrique, pour donner plus de poids à ses décisions, envoya les règlements du concile au pape saint Corneille, à Rome. Celui-ci les approuva dans une assemblée qui, sans compter les prêtres et les diacres, se composait de soixante évêques.

L'année suivante, 252, un autre concile, tenu à Carthage, abrégea le temps de pénitence fixé pour les apostats, et les admit sans plus tarder à la communion des fidèles. Le motif de cette indulgence était l'approche d'une nouvelle persécution. Malheureusement ce concile fut l'occasion d'un nouveau schisme. Privat de Lambèse, qui avait été condamné comme hérétique quelques années auparavant par un concile tenu à Lambèse et composé de quatre-vingt-dix évêques, se présenta pour siéger dans le concile de Carthage de 252. Il fut rejeté. Dans sa colère, il s'environna de quelques excommuniés, et choisit un certain Fortunat, qu'il consacra et proclama évêque de Carthage. Les schismatiques, pour assurer le succès de leur entreprise, écrivirent au pape Corneille une lettre remplie des plus odieuses calomnies. Félicissime fut chargé de porter cette lettre à Rome; mais Corneille, qui connaissait Cyprien, repoussa ses accusateurs (1).

La persécution, qui avait motivé la réunion du dernier concile de Carthage, n'atteignit point l'Afrique;

(1) M. Jean Yanoski, *Afrique chrétienne.*

Digitized by Google

ce fut Rome surtout qu'elle frappa, et le pape saint Corneille en fut une des premières victimes. Mais, en l'absence des persécutions, la vie de saint Cyprien n'en fut pas moins agitée et laborieuse. Enfin, en 257, l'empereur Valérien ordonna de poursuivre les chrétiens par tout l'empire. Cyprien fut d'abord exilé de Carthage; mais, ayant obtenu, en 258, l'autorisation de revenir dans sa métropole, il fut arrêté par ordre du proconsul Galérius-Maxime, qui le condamna à avoir la tête tranchée. Saint Cyprien souffrit le martyre le 14 septembre 258.

La persécution qui avait frappé saint Cyprien fit de nombreux ravages en Afrique. L'évêque d'Hippone, Théogène, fut mis à mort. A Utique, on jeta dans un four à chaux cent cinquante, d'autres disent trois cents chrétiens. A Carthage, les martyrs Lucius, Montanus, Flavien, Julien, Victoricus, Primolus, Renus et Donatien, suivirent de près saint Cyprien. En Numidie, à Cirta (Constantine) et à Lambèse, le glaive des persécuteurs immola une grande quantité de victimes, parmi lesquelles il faut compter Émilien, Agapius, Secundinus, Marien, Jacques, Antonia et Tertulla. La persécution ne cessa qu'au moment où l'empereur Valérien tomba aux mains des Perses. Elle reprit ensuite sous Aurélien, puis sous Dioclétien, en 296; et, comme pour ajouter aux maux de l'Église d'Afrique, l'hérésie des manichéens se répandit alors dans cette contrée.

Enfin la dernière persécution sous les empereurs,

Digitized by Google

et la plus terrible, fut celle qui suivit le fameux édit de Nicomédie, publié en 303 par Dioclétien et Galérius. En vertu de cet édit, les églises devaient être détruites, et les livres de la religion chrétienne consumés par les flammes. Les chrétiens étaient mis hors la loi; les juges impériaux pouvaient, suivant des cas déterminés, les exproprier, les priver de la liberté, leur ôter la vie.

C'était le dernier effort du paganisme expirant, et il n'en fut que plus effroyable.

Nous n'entrerons pas dans tous les détails de cette persécution en Afrique : nous dirons seulement qu'à Cirta (Constantine) ce fut un prêtre de la vieille religion, Munatius Félix, flamine perpétuel, qui se chargea de mettre à exécution l'édit des empereurs. Il fit démolir les églises, et procéda avec un zèle infatigable à la recherche des livres sacrés. L'Église de Cirta se montra faible en ces jours de persécution; ses prêtres et ses lecteurs se soumirent sans opposition aux ordres du flamine Félix, et lui livrèrent les ornements du culte, les vases sacrés et tous leurs livres.

Félix, évêque de Tibiur, petite ville de la Proconsulaire, n'imita point la conduite des prêtres de Cirta. Il aima mieux souffrir le martyre que de livrer aux magistrats les livres de son église. D'autres évêques furent moins courageux, et, pour se soustraire au dernier supplice, se hâtèrent de livrer les saintes Écritures.

Digitized by Google

Cette malheureuse Église d'Afrique semblait destinée à ne pouvoir plus vivre en paix. Dès que les ennemis du nom chrétien cessaient de la persécuter, elle était déchirée par les mains de ses propres enfants. Quand la persécution suscitée par l'édit de Nicomédie se ralentit, ceux qui s'étaient montrés forts dans le danger s'enorgueillirent et poursuivirent de leur mépris et de leur haine les hommes qui par crainte, peut-être par surprise, s'étaient dessaisis, dans les mains des bourreaux, du dépôt sacré qui leur avait été confié. C'était sans doute un acte de faiblesse, qui pouvait donner lieu à quelque réprimande, ou à une juste réparation du dommage causé à leur église; mais il y avait loin de là à une apostasie qui les eût retranchés de la communion des fidèles. N'importe, ceux qui se glorifiaient de s'être montrés forts, et quelques-uns n'avaient pas même été exposés au danger, ne leur en appliquèrent pas moins, comme une note d'infamie, le nom de *traditeurs*. Cette qualification injurieuse, employée par des hommes violents et passionnés, ne devait pas tarder à soulever dans les églises chrétiennes de nombreux orages. Elle servit, pour ainsi dire, de mot de ralliement à ceux qui opérèrent, au moment où cessait la persécution, un schisme qui devait être pour l'Afrique la cause et l'origine des plus grandes calamités (1).

(1) M. Yanoski, *Afrique chrétienne.*

Digitized by Google

Saint Cyprien avait eu pour successeurs, sur le siége de Carthage, Carpophore, Lucien et Mensurius. Ce dernier mourut en 311, vers la fin de la dernière persécution. Les chrétiens de Carthage procédèrent à l'élection d'un nouvel évêque. Ils se réunirent, prêtres et peuple, et tous proclamèrent, d'un commun accord, le diacre Cécilien. Félix, évêque d'Aptonge, lui imposa les mains. Mais bientôt une vive opposition se manifesta contre cette élection. Botrus et Céleusius, deux clercs ambitieux, qui aspiraient à cette chaire, mécontents de n'avoir pas été élus, formèrent un parti contre le nouvel évêque; ils eurent l'adresse de gagner à leur cause des personnes influentes, entre autres une femme riche et puissante, nommée Lucilla, ennemie de Cécilien, parce que celui-ci, n'étant que simple diacre, l'avait jadis offensée par de justes et sévères remontrances. Un homme intrigant et habile, nommé Donat des Cases-Noires, fut bientôt l'âme de ce parti, et il eut l'art d'y faire entrer la plupart des évêques de Numidie, blessés de n'avoir point été appelés à l'ordination de Cécilien.

Ces évêques se réunirent à Carthage, et formèrent une espèce de concile ou conciliabule, non dans la basilique où se trouvait Cécilien avec son clergé et le peuple, mais dans une maison particulière appartenant à des personnes de leur parti. Ils citèrent Cécilien à comparaître devant eux. Il refusa de s'y rendre. Alors ils prononcèrent contre lui une sen-

Digitized by Google

tence de condamnation fondée sur les trois chefs suivants : 1° parce que Cécilien avait refusé de comparaître devant eux ; 2° parce qu'il avait été sacré par des traditeurs ; 3° enfin (ce qui ne fut jamais prouvé), parce qu'il avait empêché les fidèles, au temps de la persécution, de porter secours aux martyrs jetés dans les prisons. En conséquence, ils déclarèrent le siége de Carthage vacant, et élurent pour évêque un nommé Majorin, attaché à la maison de Lucilla, et qui n'avait jamais rempli dans l'Église d'autres fonctions que celles de lecteur.

A partir de cet instant, il y eut donc deux Églises à Carthage. « Telle fut, disent les historiens ecclésiastiques, l'origine du schisme des *donatistes;* car on leur donna ce nom à cause de Donat des Cases-Noires, et d'un autre Donat plus fameux, qui succéda à Majorin dans le titre d'évêque de Carthage. » Cette dissidence devait bientôt avoir, non-seulement dans la capitale de l'Afrique, mais encore dans toutes les provinces, de graves résultats. Elle engendra des désordres sans nombre, elle disposa les peuples à se séparer de l'unité de l'Église et prépara les esprits à recevoir les erreurs de l'arianisme, que devaient apporter les Vandales. Quand ce schisme prit naissance, c'était au moment même où la religion triomphante venait de s'asseoir avec Constantin sur le trône des Césars. Les donatistes s'adressèrent à ce prince pour faire condamner Cécilien, et les reconnaître eux-mêmes comme faisant partie de la

Digitized by Google

véritable Église. Constantin, en recevant leur requête, s'écria : « Quoi ! vous me demandez des juges, à moi qui suis dans le siècle, tandis que moi-même j'attends le jugement du Christ ! » Toutefois il renvoya la cause devant le pape Melchiade, qui, ayant convoqué un certain nombre d'évêques de Gaule et d'Italie, les assembla en concile dans le palais de Latran le 2 octobre 313. Cécilien y parut avec dix évêques catholiques, et Donat des Cases-Noires avec dix évêques de son parti. Après de longues discussions, qui durèrent plusieurs jours, le concile déclara Cécilien innocent des accusations portées contre lui et approuva son ordination ; Donat des Cases-Noires fut condamné comme coupable de calomnie et d'autres crimes, qu'il avait lui-même avoués ; quant aux évêques qui avaient tenu le conciliabule de Carthage et ceux même qui avaient accompagné Donat à Rome, le concile déclara ne point se séparer de leur communion, n'en excluant que Donat, l'auteur de tout le mal.

Mais les donatistes refusèrent de se soumettre à la décision, pourtant si sage, si modérée, du concile de Latran. Ils en appelèrent de nouveau à l'empereur, qui s'écria : « Quelle effronterie ! quelle fureur ! quelle rage ! ils interjettent appel comme les païens dans leurs procès ! » Cependant Constantin usa de patience dans l'espoir de pacifier une de ses plus belles provinces, et il consentit à soumettre l'affaire des donatistes à un nouveau concile. Cette fois, il

Digitized by Google

fut convoqué à Arles, et des évêques des Gaules, de la Bretagne, de l'Italie et de l'Espagne en firent partie. La décision du concile d'Arles fut en tous points conforme à celle du concile de Latran, sinon qu'elle se montra plus sévère contre les dissidents opiniâtres.

Le concile d'Arles ne fut pas tout à fait inutile pour les donatistes; plusieurs renoncèrent au schisme pour se réunir à Cécilien; mais quelques chicaneurs entêtés appelèrent du jugement des évêques à l'empereur lui-même. Il en fut extrêmement affligé d'abord; mais enfin, cédant à leurs importunités, il consentit à revoir lui-même l'affaire. La cause fut donc évoquée à son tribunal, et par un jugement prononcé à Milan, le 10 novembre 316, il confirma l'arrêt porté contre les donatistes dans les conciles de Latran et d'Arles.

Les donatistes ne se rendirent pas plus au jugement de l'empereur qu'à celui des évêques. Constantin se vit obligé de bannir les plus séditieux; les magistrats voulurent user de rigueur pour faire exécuter les ordres de l'empereur; mais les donatistes opposèrent la force à la force. Dans plusieurs villes, à Constantine entre autres (c'était le nouveau nom de Cirta), ils s'emparèrent des églises et résistèrent ouvertement aux catholiques et à l'empereur. La sévérité des édits portés contre eux ne les arrêta point; leur zèle ne fit que s'accroître, et bientôt, dans les classes inférieures, qui embrassèrent en gé-

Digitized by Google

néral la cause du schisme, ce zèle prit le caractère d'un violent et sombre enthousiasme. Ce fut alors que se montrèrent les premières bandes de *circoncellions*, nom donné à ces nouveaux prosélytes des donatistes, mais qui dépassèrent bientôt leurs chefs. Ces sectaires étaient pour la plupart des esclaves, des colons, de petits propriétaires ruinés par le fisc; ils ne s'inquiétaient pas seulement, ou même ils ne s'inquiétaient guère de la querelle qui séparait Donat de Cécilien; comme ils appartenaient à la classe opprimée et souffrante, ce qu'ils voulaient, c'était une réorganisation sociale, c'était le règne de la parfaite égalité, et cela, disaient-ils, au nom des principes du christianisme, qu'ils dénaturaient en l'exagérant, et dont surtout ils n'avaient pas les mœurs. Otez-leur le fanatisme, ce sont les bagaudes de la Gaule, ce sont les ancêtres de la jacquerie, dont on retrouve encore des descendants parmi les socialistes modernes.

Les bandes de circoncellions se livrèrent à de si graves désordres, qu'il fallut envoyer contre elles des troupes qui en firent un grand carnage; mais les populations insurgées ne rentrèrent dans le devoir que plusieurs années après. Pendant la plus grande partie du IVe siècle, les doctrines sociales et religieuses des circoncellions et des donatistes agitèrent les provinces de l'Afrique.

Vers le milieu de ce même IVe siècle, en 354, naissait à Tagaste, petite ville de la Numidie, un

Digitized by Google

homme qui devait être un des plus redoutables adversaires des donatistes, et de tous les hérétiques et schismatiques en général, en même temps qu'il devait être une des plus éclatantes lumières de l'Église catholique; nos lecteurs ont déjà nommé saint Augustin.

Nous regrettons que la nature et l'étendue de ce livre ne nous permettent de parler que bien succinctement d'un si grand saint; mais le peu que nous en dirons suffira pour rappeler à nos jeunes lecteurs sa vie et ses écrits, ou pour leur donner le désir de les connaître plus amplement s'ils ne les connaissent pas encore.

La ville où naquit Augustin n'existe plus, et l'on ne retrouve plus aujourd'hui l'emplacement même qu'elle occupait. On sait seulement qu'elle était située dans la Numidie orientale, à peu de distance d'Hippone, vers la frontière actuelle de l'Algérie et de la régence de Tunis.

Le père d'Augustin, Patrice, était un des hommes notables de Tagaste; il faisait partie du corps des décurions. Sa mère, qui exerça une si grande influence sur sa vie, et qui tint une si grande place dans ses affections, s'appelait Monique.

Il étudia d'abord à Madaure, puis à Tagaste, sa patrie, puis à Carthage. Ses mœurs se corrompirent dans cette dernière ville autant que son esprit s'y perfectionna. La secte des manichéens fit d'Augustin un prosélyte, qui en devint bientôt un apôtre. Il pro-

Digitized by Google

fessa ensuite la rhétorique à Carthage, à Rome, à Milan. Saint Ambroise occupait à cette époque le siége de cette dernière ville, et ses prédications étaient célèbres. L'amour de l'éloquence attira d'abord Augustin, et peu à peu il en vint à goûter non-seulement la diction, mais aussi la doctrine du saint prélat. Les livres des platoniciens contribuèrent encore à le soulever au-dessus du matérialisme, dont il ne pouvait sortir, et à le placer sur le seuil de la religion. Platon, comme il l'avoue lui-même, lui fit entrevoir la vérité tant désirée; mais l'Évangile et les saintes Écritures achevèrent de lui dévoiler ce qui ne lui apparaissait encore que d'une manière vague et confuse.

Pendant qu'il était dans ces dispositions, sa mère vint le joindre; Alype et Nébride, ses vertueux amis, vinrent vivre avec lui. Ses méditations devenaient de plus en plus profondes, sa vie prenait chaque jour plus de gravité; il marchait d'un pas rapide vers la religion : il était convaincu, mais quitter tout attachement à la terre lui paraissait trop rude. Ses agitations, ses combats redoublaient; tout le poussait vers une sublime résolution; enfin, un jour qu'on lui avait raconté comment deux officiers de l'empereur venaient d'abandonner leur brillante existence pour vivre chrétiennement, il sentit en lui un mouvement extraordinaire, et une lutte décisive s'engagea dans son âme. Il quitta son ami Alype; il ne pouvait plus parler, tant il était agité. Il alla se

Digitized by Google

coucher sous un figuier, se roulant par terre, versant des torrents de larmes; il demanda à Dieu de lui donner plus de force. Alors il lui sembla entendre une voix qui disait: « Prenez et lisez. » Il se leva, et prenant les *Épîtres* de saint Paul, il les ouvrit au hasard, et lut ces mots : « Ne vivez pas dans les « festins ni dans l'impudicité. Revêtez-vous de notre « Seigneur Jésus-Christ, et ne cherchez pas à con- « tenter votre chair suivant les désirs de votre sen- « sualité. » De ce moment il se sentit tranquille et soulagé; son sort fut fixé.

Cette scène, la plus sublime peut-être qui puisse se passer dans le cœur d'un homme, est dépeinte d'une façon admirable dans les *Confessions;* on ne saurait rien lire de plus vrai, de plus touchant, de plus élevé. Cette époque de sa vie a paru si intéressante, que l'Église, par un privilége que saint Augustin ne partage qu'avec saint Paul, l'a consacrée par une fête particulière, qui se célèbre le 5 du mois de mai.

Dès lors il ne s'occupa plus qu'à vivre saintement. Après s'y être préparé dans la retraite par la méditation et la pénitence, il fut jugé digne de recevoir le baptême, et ce sacrement lui fut conféré par saint Ambroise, à la pâque de 387, dans la trente-troisième année de son âge.

Il résolut de retourner en Afrique. Ce fut alors qu'il perdit sa mère : douleur cruelle, que la religion seule put adoucir.

Digitized by Google

Il renonça dès lors à la profession de rhéteur, et se borna à celle d'observateur exact de l'Évangile. De retour en Afrique, il vendit ses biens pour en donner le produit aux pauvres, et conserva seulement de quoi vivre frugalement en commun avec quelques amis. Cependant ses écrits et ses travaux sur la religion allaient toujours se multipliant. A cette époque, il avait déjà publié un grand nombre de livres, parmi lesquels nous citerons celui qu'il fit contre les académiciens et leur scepticisme; un autre sur la vie bienheureuse; un troisième intitulé : *De l'Ordre;* ses *Soliloques;* ses livres des *Mœurs de l'Église,* écrits contre les manichéens; son livre *De la Grandeur de l'âme,* et le commencement de son ouvrage sur le *libre arbitre.*

Il vivait ainsi depuis trois ans dans la retraite, lorsqu'un jour, étant à l'église d'Hippone, l'évêque, qui était vieux, témoigna le désir d'ordonner un prêtre qui pût l'aider et lui succéder, et il désigna Augustin. Celui-ci se faisait une idée si sévère des devoirs du saint ministère, qu'il refusa d'abord de céder à ce désir de l'évêque; mais les vœux du peuple se montrèrent si unanimes et si persévérants, qu'il ne put résister à la voix publique, tout en lui obéissant avec crainte et douleur.

Une fois entré dans les ordres sacrés, il redoubla d'austérités, et commença à prêcher avec un prodigieux succès. Il fonda un monastère où il rassembla autour de lui ses amis les plus chers,

Digitized by Google

Alype, Évodius, Possidius. Là, on recevait des enfants pour les instruire, des catéchumènes pour les disposer au baptême. Plusieurs autres Églises en tirèrent des colonies pour faire de semblables institutions, qui furent la pépinière de l'épiscopat. Ces communautés de prêtres et de clercs ont servi plus tard de modèle à l'érection des séminaires et d'un grand nombre de communautés religieuses.

A compter de cette époque, surtout, on peut dire que saint Augustin devint un athlète infatigable pour combattre les ennemis de la foi; les manichéens, les donatistes, les pélagiens furent tour à tour attaqués et confondus par la puissance de sa parole ou de ses écrits. En 393, un concile le donna pour coadjuteur à l'évêque d'Hippone, Valère, que jusqu'alors il avait simplement aidé dans ses fonctions. Dans ce rang élevé, son zèle, son génie, ses vertus brillèrent d'un nouvel éclat. Sa piété, sa douceur, son savoir, ses succès dans la conversion des hérétiques, sa charité envers les pauvres, ses soins éclairés pour les affaires civiles lui attirèrent la vénération de toute l'Afrique. L'énumération seule de ses travaux et de ses ouvrages nous entraînerait trop loin. Il nous suffira de dire que saint Augustin employa sa vie entière à maintenir la foi catholique contre les attaques de toute espèce, et à la répandre par ses vertus. Sa réputation s'étendit bientôt au delà des rivages de l'Afrique. De tous les points du monde chrétien on lui soumettait toutes les difficul-

Digitized by Google

tés, et l'on implorait son savoir et son éloquence. Il répondait avec un zèle infatigable à toutes les demandes qu'on lui adressait, ce qui ne l'empêchait pas de faire au peuple de fréquentes instructions, de visiter ou d'accueillir tous les citoyens d'Hippone qui réclamaient son assistance, et d'intervenir comme juge et comme médiateur dans les différends qui s'élevaient entre les membres de son Église.

On conçoit à peine qu'au milieu d'occupations si diverses et si nombreuses Augustin ait trouvé pour écrire quelques instants de loisir; et cependant le recueil de ses œuvres forme onze volumes in-folio, et tout ce qu'il a écrit ne nous est pas parvenu. Celui de ses ouvrages qu'on regarde comme le plus beau, le plus complet, est la *Cité de Dieu*. La philosophie, l'érudition, une logique exacte, la religion, la piété, tout se trouve réuni dans ce grand et magnifique ouvrage. Il l'entreprit, après la prise de Rome par Alaric, en 410, pour répondre aux plaintes des païens, qui attribuaient les irruptions des Barbares et les malheurs de l'empire à l'établissement de la religion chrétienne et à la destruction des temples. Saint Augustin s'attache à démontrer dans ce livre combien, même lorsqu'elle est éclairée par la plus pure philosophie, l'idolâtrie est impuissante à donner aux hommes, même le bonheur de cette vie. Puis il explique ce que c'est que la cité céleste, c'est-à-dire l'Église de Dieu, qui subsiste là-haut dans toute sa gloire, et dont quelques fragments sont

Digitized by Google

dispersés parmi la cité terrestre : c'est l'opposition continuelle de l'amour des choses de ce monde avec l'amour des choses divines, et leur combat commencé depuis la chute des anges. Presque toute la doctrine de saint Augustin se retrouve dans ce livre, qui est sans doute la plus noble peinture de la religion chrétienne; elle y est présentée, comme dans tous ses écrits, avec une douceur pénétrante. Il semble toujours appeler les hommes au bonheur et à la plénitude de l'âme, non pas seulement pour l'éternité, mais encore pour cette vie : on sent qu'il parlait d'après son expérience. Lui-même, plein de passion et de scrupule, n'avait pu trouver le calme que dans cet asile.

Si, parmi les Pères de l'Église, il y en a de plus savants que saint Augustin, de plus habiles dans le langage, d'un goût plus pur; s'il y en a aussi qui aient eu occasion de souffrir davantage pour la foi, il n'en est point qui attirent plus à la religion, qui la fassent aimer davantage, qui pénètrent plus dans le cœur de l'homme. Il a été surnommé le *Docteur de la grâce,* et les peintres, dans leurs tableaux, lui ont donné pour symbole un cœur enflammé.

On reproche à ses écrits l'emploi trop fréquent des allégories; mais elles lui fournissaient une certaine facilité pour appuyer les instructions qu'il donnait à son peuple. On lui reproche également les pointes, les antithèses, les rimes même, alors en vogue, mais qu'il a admises tard dans ses discours; car ses

Digitized by Google

premiers écrits sont cités comme des modèles dans le genre de traiter les graves questions de doctrine, et il n'affaiblit depuis son style, selon la remarque d'Érasme, que pour s'accommoder au goût de ceux à qui il parlait.

Ses ouvrages, en général, forment un corps complet de théologie. Le seul livre de la *Doctrine chrétienne* contient, au jugement de Bossuet, plus de principes pour entendre l'Écriture sainte qu'il n'y en a dans tous les autres docteurs. Ses *sermons,* dont il nous reste près de quatre cents, sont de simples homélies, improvisées pour la plupart, où l'on voit un pasteur qui instruit ses brebis; un maître, ses disciples; un père, ses enfants. Ils sont écrits sans art, sans plan; mais on voit qu'il savait imprimer ses instructions dans les esprits par des expressions agréables ou touchantes, des pensées vives ou subtiles, adaptées au génie des Africains, qui en étaient souvent émus jusqu'aux larmes. Comme tous les grands hommes, il s'est peint dans ses *lettres;* il y développe sa belle âme, y fait admirer une vaste étendue de connaissances, une éloquence naturelle, une prudence consommée, un zèle ardent pour les intérêts de l'Église, un amour constant pour la vérité, une piété tendre et solide, une bonté qui ne se refusait à personne, une modestie sans égale. Consulté de toutes parts, et sur toutes sortes de questions, plusieurs de ses réponses sont des traités complets: on y retrouve presque entière l'histoire

Digitized by Google

ecclésiastique de son temps, surtout celle des donatistes et des pélagiens.

Quand les Vandales, appelés par le comte Boniface, apparurent sur les rivages de l'Afrique, saint Augustin pleura sur les maux présents et futurs de cette contrée. Mais son affliction devint encore bien plus grande quand la ville d'Hippone fut assiégée. Cependant il avait la consolation de voir auprès de lui plusieurs évêques, entre autres Possidius de Calame, un de ses plus illustres disciples, celui-là même qui nous a laissé sa vie. Ils mêlaient ensemble leurs prières et leurs larmes. Saint Augustin demandait à Dieu, en particulier, qu'il lui plût de délivrer Hippone des ennemis qui l'assiégeaient, ou du moins de donner à ses serviteurs la force de supporter les maux dont ils étaient menacés, ou enfin de le retirer du monde et de l'appeler à lui. Dieu ne rejeta point ce dernier vœu de son serviteur; le troisième mois du siége, il tomba malade de la fièvre, et mourut le 28 août 430. Ainsi il ne fut pas témoin de la prise, du pillage et de l'incendie de sa ville épiscopale.

« Avec saint Augustin, dit un écrivain ecclésiastique contemporain, mourut en quelque sorte l'Afrique chrétienne et civilisée. Car, depuis cette époque, jusqu'à ce qu'elle expira sous le fer des Musulmans, son existence ne fut plus qu'une longue agonie (1). »

(1) Rohrbacher, *Hist. univ. de l'Église catholique*, t. VII, p. 586.

Digitized by Google

En effet, les Vandales étaient ariens, et ils poursuivirent les catholiques avec un acharnement qui rappela les pires jours des persécutions ordonnées par les empereurs païens. Les donatistes, les manichéens, et tout ce qu'il y avait en Afrique de sectes hérétiques ou schismatiques, firent cause commune avec les Vandales, et embrassèrent l'arianisme. Les catholiques étaient donc réduits à un bien petit nombre, lorsqu'un siècle après l'invasion des Vandales, les victoires de Bélisaire et la soumission de toute l'Afrique à l'empire d'Orient amenèrent une réaction en faveur des catholiques. Mais que pouvaient les édits des empereurs pour ranimer un corps à l'agonie? Depuis la conquête de Bélisaire jusqu'à l'invasion des Arabes, l'Église d'Afrique fut non-seulement en proie à des déchirements intérieurs, mais elle eut surtout à souffrir de la guerre continuelle que firent à l'empire et à la civilisation les populations indigènes. Guidées pendant un siècle par des chefs qui avaient ravi sans doute à la tactique romaine quelques-uns de ses secrets, elles ne cessèrent de faire des progrès, gagnant chaque jour une nouvelle part de territoire sur la civilisation, et ramenant jusqu'à la côte le paganisme et la barbarie.

Les Arabes, dans la seconde moitié du VIIe siècle, achevèrent l'œuvre des tribus indigènes, et portèrent à la domination romaine le dernier coup. En moins d'un demi-siècle, ils établirent, par la force du

Digitized by Google

sabre, l'islamisme sur toute la côte septentrionale de l'Afrique. Alors les évêques et les prêtres s'enfuirent et se dispersèrent; les uns se retirèrent sur les terres encore soumises aux empereurs de Constantinople; les autres, en Italie; d'autres, enfin, comme Potentinus d'Utique, cherchèrent un asile en Espagne.

Douze siècles après ces événements, nous verrons la croix reparaître de nouveau triomphante sur ces rivages, le siége épiscopal de saint Augustin relevé, le christianisme refleurir, et la civilisation ramenée avec lui sur cette terre si longtemps désolée par la barbarie et le fanatisme.

Pour compléter cet aperçu de l'histoire de la religion catholique en Afrique, nous allons donner la liste des évêques de quelques-unes des villes qui sont soumises aujourd'hui à la domination française (1).

(1) Nous ferons observer que le nombre des évêchés dans les provinces d'Afrique s'élevait à plus de trois cents, dont la liste nous a été conservée par Morcelli dans son grand ouvrage, *Africa christiana;* nous n'avons pris dans cette liste que ceux des évêchés compris dans l'Algérie actuelle; quant au nom des évêques, nous avons suivi M. Yanosky, en supprimant Carthage, qui était la métropole, mais qui n'appartient pas à nos possessions.

Digitized by Google

CIRTA (CONSTANTINE).

Crescens est le premier évêque connu. En 255, il vint à Carthage pour assister au concile présidé par saint Cyprien.

Paulus était évêque de Cirta lorsque fut rendu l'édit de Nicomédie (303). Il mourut en 305.

Sylvanus succéda à Paulus.

Zeuzius occupait le siége épiscopal en 330.

Générosus, vers 400.

Profuturus succéda à Générosus; on ne saurait porter au delà de 410 la durée de son épiscopat.

Fortunatus assista à la conférence de Carthage, en 411. Il fut un des sept commissaires choisis par le parti catholique.

Honoratus Antoninus était évêque sous le règne de Genséric, roi des Vandales.

Victor est le dernier évêque catholique de Constantine dont l'histoire nous ait conservé le souvenir. Il vint, en 484, à Carthage au concile convoqué dans cette ville par Hunéric, roi des Vandales.

Nous n'avons pas besoin de dire que nous n'avons pas nommé ici les évêques donatistes ou ariens.

Digitized by Google

HIPPO-REGIUS OU HIPPONE (BONE[1]).

Théogène est le premier évêque connu. Il assista au concile convoqué en 255 par saint Cyprien. Nous avons parlé de son martyre.

Fidentius occupa le siége épiscopal vers 304, sans qu'on puisse bien préciser l'époque de son pontificat non plus que celui de

Léontius, qu'on regarde comme le successeur de Fidentius; mais l'était-il médiatement ou immédiatement? c'est ce qu'on ne saurait affirmer d'une manière positive.

Faustinus était donatiste. Suivant Morcelli, il était contemporain des empereurs Constance et Julien.

Valérius ou *Valère* était déjà évêque d'Hippone lorsque saint Augustin revint d'Italie.

Augustinus (SAINT AUGUSTIN), de 395 à 430.

Héraclius avait été désigné au choix du clergé et du peuple par saint Augustin lui-même. Il devait lui succéder; mais il est vraisemblable qu'il ne remplit pas ses fonctions, puisque la ville d'Hippone fut saccagée et brûlée par les Vandales. Cette ville se releva plus tard de ses ruines; mais on n'y retrouve plus d'évêque catholique, si ce n'est en 1076 que

(1) La ville moderne de Bone n'occupe pas l'emplacement d'Hippone; mais elle est située à deux milles seulement de distance.

Digitized by Google

le pape Grégoire VII sacra un évêque d'Hippone, nommé *Servandus*. C'est le dernier des évêques, résidant à Hippone, dont le nom soit arrivé jusqu'à nous. A partir du XIVe siècle un grand nombre de prélats européens ont porté le titre qu'avait illustré saint Augustin, mais seulement comme évêques *in partibus*. Morcelli en compte quarante-trois, de 1375 à 1795. Aujourd'hui ce titre n'est plus simplement *ad honores;* il a été réuni au titre d'évêque d'Alger par la bulle de notre saint-père le pape Grégoire XVI, qui a érigé l'évêché d'Alger (1838.)

SITIFI (SÉTIF).

Sévérus, vers 400.

Novatus assista, dans la ville de Carthage, à la conférence de 411 et au concile de 419.

Donatus vint au concile convoqué, en 484, par Hunéric, roi des Vandales.

Optatus vint au concile convoqué, en 525, par Boniface, évêque de Carthage.

JULIA CÆSAREA (CHERCHELL).

Quatre noms seulement ont échappé à l'oubli.

Fortunatus était évêque de Julia Cæsarea, en 314. Il assista au concile d'Arles, où furent condamnés les donatistes.

Digitized by Google

Clémens occupait le siége épiscopal au temps de la révolte de Firmus, vers 372.

Deutérius assista à la grande conférence qui eut lieu à Carthage, en 411, entre les catholiques et les donatistes.

Apocarius, enfin, vint au concile qui fut convoqué, en 484, par Hunéric, roi des Vandales.

CUICULUM (DJIMMILAH).

Pudentianus assista au concile de Carthage, convoqué par saint Cyprien, en 255.

Elpidéphorus assista, en 348, au concile de Carthage, présidé par le métropolitain Gratus.

Cresconius assista à la conférence de Carthage de 411, entre les catholiques et les donatistes.

Victor vint au concile convoqué, en 484, par Hunéric, roi des Vandales.

Crescens se rendit à Constantinople et assista, en 553, au cinquième concile œcuménique.

ICOSIUM (ALGER).

Crescens assista, en 411, à la conférence de Carthage. Il était du parti des donatistes.

Laurentius assista, en 419, au concile convoqué à Carthage par l'évêque Aurélius.

Digitized by Google

Victor vint au concile convoqué, en 484, par Hunéric, roi des Vandales.

IGILGILI (DJIDJELLI).

Urbicosus assista, en 411, à la conférence de Carthage.

Domitianus vint au concile convoqué, en 484, par Hunéric, roi des Vandales.

SALDÆ (BOUGIE).

Pascharius est le seul évêque de cette ville dont le nom ait échappé à l'oubli. Il figure dans la liste des évêques qui ont assisté au concile de 484.

Digitized by Google

CHAPITRE IV

Période arabe. — Des causes qui disposaient les Arabes à l'invasion du nord de l'Afrique. — Nom donné à ce pays par la géographie arabe. — Tradition ancienne sur l'origine commune du peuple envahisseur et du peuple envahi. — Analogie des mœurs et des habitudes de l'un et de l'autre. — État de la domination byzantine à l'époque de l'invasion arabe. — Le prosélytisme religieux pousse les Arabes hors de leur pays. — Pourquoi la doctrine de Mahomet fut adoptée facilement par les Arabes. — L'islamisme ne peut vivre que par la guerre et la conquête. — Invasion et soumission du Maghreb. — Résistance des Berbères. — Changements apportés par l'invasion arabe. — Habile administration de Mouça-ben-Noçaïr. — Secte hérétique musulmane en Afrique. — Révolte contre la domination arabe. — Dynasties des Édrissites et des Aghlabites.— Elles sont renversées par les Fathimites. — Secte des *Chiites;* son origine; ses croyances. — Les Fathimites se fixent en Égypte. — Dynastie des Zirites. — Invasions des Normands de Sicile. — Dynastie des Almoravides. — Dynastie des Almohades. — Conquêtes d'Abd-el-Moumen, le plus illustre des Almohades. — Abou-Jacoub *el-Mansour,* son fils. — Ses succès contre les chrétiens en Espagne. — Mohammed-Abou-Abdallah, fils du précédent, perd la grande bataille de Tolosa contre Alphonse IX, roi de Castille. — Suite de cette bataille. — Chute de la dynastie des Almohades. — Trois dynasties, les Béni-Mérin, les Béni-Afez et les Béni-Zian, se partagent leur empire en Afrique. — Royaume de Tlemsen. — Son état florissant sous les Béni-Zian. — Décadence des trois nouvelles dynasties. — Conquête des Espagnols sur le littoral de l'Afrique.

Des causes puissantes et diverses, nées de la constitution même des populations indigènes d'Afrique, de leurs origines probables et de leurs nombreuses

Digitized by Google

affinités avec les hordes arabes qui avaient récemment embrassé l'islamisme, ouvraient à celles-ci ce vaste pays qui, placé au delà de l'Égypte jusqu'à l'Atlantique, à l'occident de leurs déserts, n'était connu des nouvelles populations conquérantes que sous la dénomination générique et vague de *Maghreb* (le couchant) (1). Ce n'est que longtemps après la conquête de ce pays qu'on trouve, dans les géographes arabes, une division du Maghreb en trois parties: Maghreb-el-Aksa, le couchant extrême, qui s'étendait depuis l'Atlantique jusqu'à Tlemsen, et qui correspond à peu près à l'empire actuel du Maroc; Maghreb-el-Ouassat (le couchant du milieu), comprenant le pays à l'est de Tlemsen jusqu'à Bougie, et qui n'était pas aussi considérable que l'Algérie, telle que la France la possède; enfin, la province d'Afrique proprement dite (Afrikia), dont la frontière orientale touchait à l'Égypte.

Des traditions antiques, dont les traces se retrouvaient à la fois et chez la race de l'invasion et parmi les peuplades berbères et numides qui allaient la subir, assignaient à la plupart de ces dernières une origine arabe, ou abrahamique, ou cananéenne. Nous avons déjà parlé de cette hypothèse recueillie par les historiens grecs du Bas-Empire, d'après laquelle une partie de la population indigène se ratta-

(1) De là vient le nom de Maugrebins ou Maugrabins donné souvent par nos vieux auteurs aux habitants du pays barbaresque.

Digitized by Google

chait à ces Cananéens chassés de Palestine par Josué, chef des Israélites. Un autre ordre de traditions donnait pour ancêtres à une partie des tribus nomades d'Afrique les colonies hémiarites qui, au nombre de cinq, auraient, à une époque très-reculée, passé d'Arabie dans Maghreb, sous les ordres de Melik-Afrikis, fils de Kaïs, et auquel, toujours d'après ces mêmes traditions, l'Afrique eût été redevable de son nom moderne. Quoi qu'il en soit de l'époque et du chef de cette grande émigration, les cinq grandes tribus qui en faisaient partie, et qui, sous les noms de Senhadjah, de Masmoudah, de Zenatah, de Goumrah et de Haouarah, prirent racine dans le pays, y exercèrent dès lors et depuis une large part d'influence; leur postérité, à travers les vicissitudes de l'histoire si troublée des dominations arabe et turque, après des alliances et des croisements infinis, s'est perpétuée jusqu'à nos jours, et on trouve encore en Algérie des tribus berbères portant les mêmes noms que les cinq tribus hémiarites qui pénétrèrent d'abord en Afrique.

Indépendamment de ces rapports de parenté originelle, une analogie frappante se faisait remarquer dans les habitudes et les mœurs sociales des Arabes et celles des anciennes populations du Maghreb que les conquêtes successives des Carthaginois, des Romains et des Vandales avaient refoulées dans les déserts du sud et dans les chaînes de montagnes les plus inaccessibles. La vie nomade, la polygamie,

Digitized by Google

l'amour de la guerre et du pillage se retrouvaient également dans les deux races. Leurs langues offraient aussi une certaine conformité, et, à travers des altérations qui indiquaient une antique séparation, semblaient révéler deux peuples frères.

La conquête de l'Afrique devait donc tenter les fils d'Ismaël; leur imagination ardente ajoutait encore aux avantages positifs et réels de cette contrée, en y plaçant de chimériques trésors. Pour les crédules enfants de l'Arabie, la terre d'Afrique était dès lors et resta depuis la terre des enchantements et des magiciens, la terre de l'or : aussi l'émigration conquérante put-elle se recruter facilement au sein de tribus pauvres et avides, auxquelles s'offraient en proie des races épuisées, abâtardies, livrées à tous les maux de l'anarchie et de la guerre.

En effet, au moment de l'apparition des Arabes, la domination gréco-romaine présentait, dans toutes les parties occupées de l'Afrique septentrionale, le spectacle d'une complète dissolution. Une administration avide et corrompue; des populations écrasées d'impôts, mécontentes, travaillées d'ailleurs par des hérésies sans nombre; des campagnes dévastées; des villes livrées à une immoralité effrayante, perpétuellement menacées par les incursions des peuplades berbères de l'intérieur : voilà de quoi se composaient les dépendances africaines de l'empire grec; tels étaient les éléments de résistance que les Césars de Byzance avaient à opposer à l'irruption des

BIBLIOTHÈQUE SAARA
Digitized by Google

hordes ardentes, fanatisées, auxquelles frayaient déjà les voies l'état religieux du pays, et des affinités réelles et profondes avec la portion cananéenne ou abrahamique de ses populations.

Enfin, la cause principale qui poussait tout à coup les Arabes hors de leur pays était le prosélytisme religieux. Mahomet venait d'ouvrir une nouvelle ère aux populations de l'Orient, en produisant à leurs yeux un nouveau livre de foi. Des traditions obscures, mais probables, ont mentionné les relations que Mahomet, à diverses époques de sa vie, aurait entretenues avec des chrétiens orientaux et avec des sectateurs de Moïse et de Zoroastre. Il puisa certainement, dans ces relations, la plupart de ses doctrines religieuses; mais il est certain aussi qu'il ne connut que de seconde main les livres sacrés de l'Ancien et du Nouveau Testament. Il s'inspira bien plus des rêveries des rabbins juifs, ou des hérésiarques nestoriens, ariens ou jacobites, que du Pentateuque ou de l'Évangile. Toutefois cette fusion, dans un livre unique, de toutes les idées religieuses en circulation de son temps, fut pour Mahomet une cause de succès auprès de populations livrées à des hérésies sans nombre et aspirant à l'unité. Tandis qu'il n'était pour les uns qu'un rénovateur heureux du culte d'Abraham, il restait pour d'autres presque un chrétien, et pour d'autres encore un disciple modifié de Moïse. Tout servit, d'ailleurs, à Mahomet pour la propagation de ses idées; le glaive et la

Digitized by Google

persuasion, les rêves de son imagination en délire, et jusqu'aux atteintes de l'épilepsie dont il souffrait, et qui passaient, aux yeux de ses ignorants et fanatiques disciples, pour des extases pendant lesquelles il était en communication avec Dieu.

Au caractère divin de la religion du Christ, à ses dogmes mystérieux et profonds, à l'esprit de douceur et d'abnégation que Jésus était venu prêcher sur la terre, la religion de Mahomet opposait un caractère profondément *humain*, si l'on peut dire, et parfaitement adapté aux passions et aux intérêts matériels des tribus grossières auxquelles elle s'adressait. La religion chrétienne, en combattant les mauvais penchants de l'homme, tend sans cesse à élever son âme vers la perfection; la religion de Mahomet, au contraire, en favorisant les mêmes penchants, entraîne nécessairement l'homme dans la dégradation et l'abrutissement. L'une est la religion du progrès, du véritable progrès intellectuel et moral; l'autre en est la négation. Pour se convaincre de ces vérités, on n'a qu'à jeter les yeux sur les nations diverses qui suivent aujourd'hui l'une ou l'autre de ces deux religions.

L'islamisme, d'après le caractère que lui a imprimé son fondateur, fut avant tout une religion de conquête et d'invasion, et ce caractère fut toujours si bien marqué en lui, que ses destinées mêmes ont depuis toujours été liées aux destinées de la guerre contre les nations qu'il appelait *infi-*

Digitized by Google

dèles, soit qu'elles fussent chrétiennes ou païennes. Toutes les fois que le *Djehad* (la guerre sainte) s'est arrêté, l'islamisme lui-même a commencé à décroître. Il ne vit que par la guerre et semble impuissant pour les fondations pacifiques; aussi n'a-t-il pas été, jusqu'à ce jour, dans ses destinées, de fonder des empires durables.

Quoi qu'il en soit, l'islamisme était on ne peut mieux constitué, dans l'origine, pour la mission de guerre qu'il s'était imposée. L'incroyable rapidité de ses conquêtes le prouve bien, et c'était après avoir réduit sous son joug les plus belles portions de la Syrie, de l'Irak et de l'Égypte qu'il se présentait en conquérant devant les Africains, déjà plus qu'à demi vaincus. Par sa triple face, juive, chrétienne et sabéenne, il leur offrait à tous des points de contact avec lui-même. Filles d'Ismaël ou de Canaan, les tribus de l'Arabie se présentaient en sœurs aux tribus d'Afrique pour les délivrer de la domination occidentale et chrétienne.

Nous ne suivrons pas les phases diverses et fort peu intéressantes pour nous de la conquête arabe en Afrique. Nous dirons seulement que le Maghreb, envahi pour la première fois vers l'an 648, sous le khalifat d'Othman, une seconde fois en 665, fut complétement soumis vers l'an 62 de l'hégire (681 de J.-C.), par Okba, gouverneur pour le khalife Iézid. Les Berbères se soulevèrent plusieurs fois contre les envahisseurs arabes, et, tout en acceptant l'islamisme, on

Digitized by Google

peut dire qu'ils partagèrent avec les Arabes la domination du pays, plutôt qu'ils ne leur furent soumis.

Du reste, en moins d'un siècle l'invasion musulmane changea complétement l'état politique et l'aspect du pays. De nouvelles dénominations remplacèrent les noms romains, et les conquérants musulmans firent disparaître jusqu'aux dernières traces des deux cent quatre-vingt-treize églises épiscopales, que la persécution des Vandales avait déjà frappées à mort dans les seules limites du moderne territoire algérien.

Sous l'administration de Mouça-ben-Noçaïr, celui qui fit la conquête de l'Espagne, le Maghreb fut quelque temps pacifié et organisé d'une manière régulière. Mouça s'attacha surtout à gagner les populations berbères et les restes des colonies romaines et vandales. Il rappela aux Berbères leur communauté d'origine avec les Arabes; et comme ils étaient la plupart ariens ainsi que les descendants des Vandales, il n'eut pas de peine à les convertir à l'islamisme. On sait que cette secte, se rapprochant beaucoup de la doctrine de l'islamisme, regardait Jésus-Christ comme un prophète, et non comme le Fils de Dieu; cette analogie dans les croyances rendit plus facile la tâche de Mouça. Il sut ménager les superstitions et les préjugés des populations qui habitaient les montagnes. Il n'exigea d'elles que de reconnaître Mahomet comme prophète, laissant au temps de purifier leur foi. Le temps ne les a pas

Digitized by Google

beaucoup éclairés; car encore aujourd'hui les montagnards de la Kabylie, les descendants des Berbères, ne sont pas des musulmans très-fervents. Mais ce que voulait Mouça, en administrateur habile, c'était avant tout de se faire de ces peuples des alliés plutôt que des sujets, et, en effet, il trouva parmi eux de vaillants auxiliaires pour la conquête de l'Espagne.

Le successeur de Mouça, Mohammed-ben-lézid, s'attacha comme son prédécesseur à la conversion des Berbères; mais avec l'islamisme pénétra dans leurs tribus ce cortége de schisme et d'hérésie qui dès cette époque déchirait la religion de Mahomet: sous le titre commun de *khouaridj*, des sectaires de noms et de croyances diverses apportèrent en Afrique le germe de dissensions pareilles à celles qui, sous les empereurs chrétiens, l'avaient déjà tant de fois ensanglantée. Le *khouaridjisme* vint constituer, au sein de la religion de Mahomet, une sorte de protestantisme oriental, conviant à la fois les peuples à l'indépendance politique et religieuse, ramenant ou prétendant ramener les musulmans à la pureté de la foi primitive, à la pratique des bonnes œuvres, à la vie et à l'égalité patriarcales. Ces doctrines se concilièrent rapidement, dans les pauvres et belliqueuses tribus de l'intérieur, de nombreux partisans. Ces tribus, qui jadis avaient fourni aux donatistes et aux circoncellions leurs partisans les plus intrépides, se jetèrent avec fureur, une fois

Digitized by Google

qu'elles eurent embrassé l'islamisme, dans les sectes hérésiarques de la foi nouvelle. Il semblait dans les instincts et dans les destinées de cette terre d'Afrique de rejeter toujours le joug de l'unité religieuse; mais plus d'une fois sous le masque du schisme se cacha l'aspiration à l'indépendance politique: l'appel à la rénovation religieuse ne fut bien souvent, entre les mains des Berbères opprimés, qu'un prétexte voilant leur prétention à devenir les égaux de leurs maîtres, ou quelquefois même qu'une hardie revendication de la suprématie.

On conçoit qu'avec de pareilles dispositions le Maghreb dut être en proie à des révoltes presque continuelles contre la domination arabe. Les déchirements intérieurs de l'Afrique ne firent que s'accroître quand le khalifat passa de la main des Ommiades dans celle des Abassides. Au milieu de l'anarchie qui suivit cette grande révolution, surgirent deux dynasties africaines qui ramenèrent à une sorte d'unité le Maghreb, prêt à se morceler en vingt petits États. Ce sont: dans l'ouest, les Béni-Edris (Édrissites); dans l'est, les Béni-Aghlab (Aghlabites.)

Les Édrissites régnèrent à Tlemcen, occupèrent Ceuta, Tanger, et tout ce qui composait les anciennes Mauritanies (Tingitane, Sitifienne et Césarienne).

Le siége de l'empire des Aghlabites fut Kaïroan, et plus tard Tunis.

Digitized by Google

Ces deux dynasties furent renversées par celle des Fathimites, qui joua un rôle si considérable dans tout l'empire musulman. Abou-Obéid-Allah, le fondateur de cette dynastie, se prétendait issu de Fathmah, fille de Mahomet, et d'Ali, son gendre. Pour faire comprendre l'influence qu'Obéid-Allah exerça dans la révolution qu'il accomplit en Afrique, il est nécessaire d'entrer dans quelques détails.

Les *chiites*, l'une des nombreuses sectes de l'islamisme, étaient alors très-nombreux en Afrique. Un des principaux points de leur croyance est de regarder Ali, gendre du prophète, comme son successeur légitime et immédiat; ils ne reconnaissent point comme orthodoxes Abou-Bekr, Omar et Othman, qui ont précédé Ali dans les fonctions de khalife. L'opinion que la souveraineté spirituelle et temporelle doit résider exclusivement dans les descendants d'Ali, a toujours été très-répandue en Orient. Les musulmans comptent douze imans, descendant en ligne directe d'Ali, et dont le dernier, d'après une tradition chiite adoptée par les orthodoxes eux-mêmes, a disparu à l'âge de douze ans dans une caverne où sa mère l'avait caché pour le soustraire à ses ennemis. Cet iman, nommé Mohammed-el-Mahdi, vit encore, et il doit apparaître dans le monde avant la fin des siècles, avec Jésus-Christ et Élie. Ces trois pontifes ou prophètes réuniront tous les peuples en une seule nation, et il n'y aura plus de distinction de juifs, de musulmans, de chrétiens.

Digitized by Google

Cette croyance, chère à l'imagination exaltée et amoureuse du merveilleux des Arabes, a été exploitée, à diverses époques, par des ambitieux qui ont voulu se faire passer pour l'iman El-Mahdi, afin de s'emparer du pouvoir suprême. La foi des musulmans dans cette tradition n'a pas été ébranlée par les entreprises audacieuses répétées par divers imposteurs dans plusieurs contrées; et aujourd'hui encore on retrouve en Algérie, dans les prophéties sur la venue du *Moula saa*, dont Bou-Maza a su tirer il y a quelques années un parti si habile, le souvenir vivant de la légende de Mohammed-el-Mahdi.

C'est donc à l'aide de son prétendu titre de descendant d'Ali, qu'Obéid-Allah gagna une foule de partisans parmi les populations berbères, et que bientôt, se voyant à la tête d'une armée, il attaqua et renversa les dynasties qui régnaient dans le Maghreb.

Après avoir établi solidement, autant que cela était possible sur de pareils peuples, leur domination en Afrique, les Fathimites firent la conquête de l'Égypte sous le règne de Moaz-el-Din-Illah, petit fils d'Obéid-Allah, et y fixèrent le siége de leur empire dans la ville du Caire.

En partant pour l'Égypte, Moaz confia à Joucef-ben-Ziri le gouvernement de l'Afrique. Mais bientôt Ziri se déclara indépendant, et il fonda une dynastie nouvelle appelée des Zirites.

Les Béni-Ziri, successeurs de Joucef, eurent à se

Digitized by Google

défendre contre les Fathimites d'Égypte, qui voulaient parfois faire revivre dans toute leur intégrité les droits de leur maison sur l'Afrique, et qui portèrent le ravage jusque dans Tripoli, dont ils s'emparèrent (1054), et dans Kaïroan, qu'ils dévastèrent (1061).

D'un autre côté, la Sicile échappée au joug arabe, et tombée aux mains des conquérants normands, devenait redoutable aux maîtres de l'Afrique, après s'être vue longtemps en leur pouvoir. Une première conquête de Tripoli (1146) avait été suivie de l'occupation par Roger, roi de Sicile, de presque toute la côte d'Afrique entre Tripoli et Tunis. La dynastie des Zirites, pressée de tous côtés à l'extérieur par de puissants ennemis, travaillée à l'intérieur par des révoltes continuelles et des rivalités toujours renaissantes, disparut enfin devant la souveraineté des Almoravides, déjà puissante à cette époque dans l'ouest de l'Afrique.

La puissance politique des Almoravides (*El-Morathah,* les liés à Dieu, les marabouts), comme celle de la plupart des dynasties africaines, avait pris naissance dans le sein d'une secte religieuse. On ne compte que cinq princes de cette dynastie, qui régnèrent pendant quatre-vingt-quinze années environ. Le plus célèbre de ces princes fut Joucef-ben-Tachfin. Après s'être emparé de tout le Maghreb occidental, il fonda la ville de Maroc, et poussa ses conquêtes dans l'Afrique orientale jusqu'à Alger. Appelé au

Digitized by Google

secours des musulmans de l'Andalousie, Joucef rassembla une puissante armée. Il remporta, contre Alphonse de Castille, une victoire signalée, à Zalaka, dans les environs de Badajoz (1083 ou 479 de l'hégire). Le résultat de cet important succès fut, pour Joucef, la possession de l'Andalousie, de Grenade, de Malaga et de Séville. Arrivé au plus haut point de la grandeur, le prince almoravide, qui régnait sur l'empire actuel du Maroc, une grande partie de l'Algérie et les plus belles provinces de l'Espagne, prit le titre d'*émir-el-moslemin* (commandeur des musulmans), ne voulant pas empiéter sur le titre d'*émir-el-moumenim* (commandeur des croyants), réservé aux Fathimites d'Égypte et regardé comme leur propriété légitime. Joucef mourut en 406 de l'hégire, laissant une des plus grandes renommées qui aient subsisté parmi les populations musulmanes de l'Occident.

Sous les successeurs de Joucef, la puissance des Almoravides déchut rapidement. Une nouvelle dynastie, celle des Almohades, issue comme eux des tribus berbères, vint les déposséder en Espagne et en Afrique. Les derniers Almoravides, poursuivis par leurs heureux compétiteurs devant Tlemcen, dans Oran et jusque dans le Maroc, succombèrent enfin, vers l'an 543 de l'hégire.

La dynastie des Almohades (*el-mouahdin*, unitaires) se rattachait par ses origines à la grande tribu berbère de Masmoudah. Le fondateur de cette dy-

Digitized by Google

nastie, Abou-Abdallah-Mohammed-ben-Toumart, s'éleva au pouvoir par les mêmes moyens qui avaient établi la grandeur des Almoravides; c'est-à-dire les prédications religieuses et la prétention hautement avouée de ramener tous les musulmans à l'austérité primitive et à l'unité dont ils s'étaient écartés. Reconnu comme *el-Mahdi* par les musulmans de l'ouest, en 515 de l'hégire (1121 de J.-C.), il composa en langue berbère un traité sur l'unité de Dieu et sur les devoirs imposés à ses disciples. Bientôt il réunit vingt mille combattants dévoués, et attaqua les Almoravides. Il n'avait pas achevé de les soumettre quand il mourut (1130), désignant Abd-el-Moumen pour son successeur.

Abd-el-Moumen est le représentant le plus illustre des races berbères qui régnèrent sur l'Afrique. Son empire, né dans le Maghreb-el-Aksa (le Maroc), en dépassa bientôt les limites. Investi du titre d'*émir-el-moumenim*, devant lequel les Almoravides eux-mêmes avaient reculé, il se rendit maître de Tlemcen et d'Oran, tandis que ses lieutenants s'emparaient pour lui de l'Andalousie. En 544 de l'hégire (1151 de J.-C.), il enleva Milianah, Alger, Bougie, Bone et Constantine aux Béni-Hammad, princes de la branche cadette des Zirites, qui étaient restés en possession de ces contrées. En 1159, il s'empara de Tunis, de Kaïroan, de Mahdiah, et reprit toutes les conquêtes des Normands de Sicile dans le nord de l'Afrique. Ainsi, maître du Maghreb depuis Barka jusqu'à

Digitized by Google

l'océan Atlantique, il reconstitua encore une fois l'unité de cette contrée déjà si souvent démembrée. Abd-el-Moumen mourut après un glorieux règne de trente-quatre ans.

Abou-Iakoub-Joucef, surnommé *El-Mansour*, le Victorieux, fils et successeur d'Abd-el-Moumen, jouit, pendant vingt-deux ans d'un règne glorieux, du double empire de l'Afrique et de l'Espagne. En 1195, il gagna la bataille d'Alarcos contre Alphonse IX, roi de Castille, et, à la suite de cette grande victoire, il s'empara de Séville, de Calatrava, de Guadalaxara, de Madrid et d'Escalona; il échoua au siége de Tolède, et retourna en Afrique sans avoir tiré de l'important succès qu'il avait obtenu tout le résultat que l'affaiblissement des chrétiens aurait pu alors lui procurer. La cour de ce prince, dont le siége fut alternativement en Espagne et en Afrique, fut le rendez-vous des hommes les plus célèbres de cette époque dans les sciences et dans les arts de l'islamisme. Parmi les savants qu'il combla de ses faveurs, on remarquait : Ebn-Rock (Averroès), le traducteur d'Aristote, et Ebn-Zohar (Avenzoar), médecin d'Iacoub, dont la renommée a survécu à la puissance des Almohades.

Les longs séjours d'Abou-Iakoub et de ses successeurs en Andalousie les obligèrent d'abandonner à des oualis, ou lieutenants presque indépendants, les gouvernements de Tlemcen, d'Oran, de Bougie et des autres centres de leur autorité en Afrique. Ce fut

Digitized by Google

une des circonstances qui de loin préparèrent les voies à la ruine des Almohades.

Mais ce qui donna le signal de la décadence des Almohades, et qui brisa l'unité de leur empire, ce fut la perte de la grande bataille de Tolosa sous le règne de Mohammed-Abou-Abdallah, surnommé *El-Nacer*, fils et successeur de Iacoub. Alphonse IX brûlait de réparer sa défaite d'Alarcos. Instruit de ses dispositions, Mohammed-el-Nacer donna des ordres pour qu'on se disposât à la guerre sainte. Six cent mille musulmans répondirent à cet appel, et depuis longtemps le *djehad* (guerre sainte) ne s'était annoncé d'une manière aussi formidable. De son côté, le pape Innocent III avait fait prêcher une croisade pour repousser les ennemis de la chrétienté. De nombreux chevaliers français, allemands, italiens, vinrent s'unir aux troupes d'Alphonse. Les deux armées se rencontrèrent dans les plaines de Tolosa, au pied de la Sierra-Moréna. Les musulmans furent mis dans une complète déroute, et, d'après le rapport de plusieurs historiens et même de témoins oculaires, deux cent mille périrent sur le champ de bataille, tandis que la perte des chrétiens fut insignifiante (1). Quoi qu'il en soit, cette victoire de la chrétienté contre les forces réunies de tous les peuples musulmans de l'ouest marqua le commen-

(1) Les Arabes ont donné à cette bataille le nom de *El-Akhab*, c'est-à-dire journée du châtiment.

Digitized by Google

cement de la décadence de l'islamisme en Espagne. Les progrès des princes chrétiens ne s'arrêtèrent plus, et l'Europe occidentale, qui avait eu tant à souffrir de l'invasion arabe, dans la Péninsule et dans le midi de la France, fut définitivement délivrée des alarmes auxquelles elle était sans cesse en proie. Le drapeau musulman ne se releva pas de cet échec, et la puissance des Almohades en fut ébranlée jusque dans ses fondements.

Après la défaite de Tolosa, Mohammed-el-Nacer abdiqua en faveur de son fils, El-Mostancer, prince faible, adonné au plaisir, et abandonnant le soin des affaires à des ministres avides et intrigants. L'usurpation commença dès lors à démembrer l'empire des Almohades. Les oualis ou lieutenants méconnurent plus que jamais le pouvoir de leur chef suprême. En vain Edris-el-Mamoun, l'un des successeurs d'El-Mostancer, voulut, par une réforme semi-politique et semi-religieuse, arrêter les progrès de cette rapide décadence; il vit tour à tour l'Espagne et les Baléares se détacher de ses États, l'Afrikiah (Tunis, Tripoli) se proclamer indépendante, et les provinces même du centre et de l'ouest préparer les éléments d'une résistance qui, sous ses deux successeurs, Abou'l-Hassan-el-Saïd et Abou'l-Ola-Edris, se termina par un soulèvement général et l'élévation de nouvelles dynasties.

Dans ce nouveau démembrement général du Maghreb, trois dynasties principales prirent la place

Digitized by Google

des Almohades : les Béni-Mérin, dans les provinces de Fèz, de Maroc et de Meknéçah ; les Béni-Hafez, dans la province de Tunis ; et les Béni-Zian, à Tlemcen. La plus grande partie de l'Algérie actuelle était comprise dans ce dernier État. La dynastie des Almohades finit en 1269, après avoir régné environ cent cinquante ans.

Sous la dynastie des Béni-Zian, le royaume de Tlemcen, malgré ses guerres continuelles avec les Béni-Mérin du Maroc et les Béni-Hafez de Tunis, atteignit un grand état de prospérité. Le port principal de ce royaume était Oran, et il s'y faisait un commerce considérable. Marseille, Arles, Agde, Narbonne, les Vénitiens, les Portugais et les Catalans, venaient y échanger des armes, des étoffes, de la verroterie, etc., contre de la poudre d'or, de l'ivoire, des plumes d'autruche, des laines, de la cire, des cuirs préparés, etc. Ces renseignements prouvent que Tlemcen entretenait un commerce important avec les tribus du Sahara, et avec l'intérieur du continent africain. Les souverains de Tlemcen vivaient avec magnificence, et le bruit des richesses que renfermait leur capitale a souvent armé contre eux les sultans des contrées voisines.

Les trois dynasties qui avaient succédé aux Almohades, s'affaiblissant mutuellement par des guerres intestines, se maintinrent pourtant jusque dans la seconde moitié du XVIe siècle. Mais les attaques incessantes des Espagnols contribuèrent bien-

Digitized by Google

tôt à hâter leur chute. En 1481, la ville de Mélilla fut prise par les Espagnols, et devint un apanage de grandesse. Après la prise de Grenade et la chute de ce dernier royaume musulman, les entreprises de l'Espagne contre l'Afrique devinrent plus sérieuses. En 1505, les troupes espagnoles attaquèrent et prirent le fort de Mers-el-Kébir, près d'Oran, et quatre ans après, le cardinal Ximenès s'empara lui-même de cette dernière ville. Il rentra à Carthagène cinq jours après en être parti, laissant à l'amiral Pierre de Navarre le soin d'étendre une conquête à laquelle il avait déjà contribué par sa valeur et son habileté. Après avoir soumis toutes les places des environs d'Oran, Navarre fit voile pour Bougie et s'en empara sans coup férir. Une victoire si prompte, et qui n'avait rien coûté aux chrétiens, jeta l'épouvante dans tout le pays; les villes voisines envoyèrent à l'envi des députés au vainqueur pour implorer sa clémence, se soumettre à l'obéissance de Ferdinand et s'engager à lui payer tribut. Au nombre de ces villes on comptait Alger, Dellis, Tlemcen, Mostaganem et Tunis même.

Les Espagnols, maîtres d'Alger (1510), pour défendre leur conquête du côté de la mer, élevèrent, sur un roc isolé et formant une île au-devant de la ville, un fort qui donna une grande importance au port, et assura pendant quelques années leur domination dans ces parages. Mais ils traitaient les habitants de la ville avec une rigueur si excessive,

Digitized by Google

que ceux-ci n'attendaient qu'une occasion favorable pour se soulever. La mort de Ferdinand le Catholique, arrivée en 1516, leur parut être cette occasion. Salem-ben-Toumi, chef des Béni-Mezghana, dont Alger était la capitale, eut recours à l'assistance d'un pirate, que ses exploits et ses conquêtes récentes avaient déjà rendu célèbre; c'était Aroudj, le premier Barberousse, le fondateur de la régence d'Alger, telle qu'elle a subsisté depuis cette époque jusqu'à nos jours.

Digitized by Google

CHAPITRE V

Période turque (de 1516 à 1830). — Origine d'Aroudj (Barberousse). — Ses premières entreprises. — Il s'établit à Tunis. — Il est rejoint par son frère Khaïr-ed-Din. — Aroudj est blessé en voulant s'emparer de Bougie. — Les deux frères Barberousse se rendent maîtres de Djidjelli. — Leur politique à cette occasion à l'égard du sultan de Constantinople. — Nouvelle et inutile tentative d'Aroudj contre Bougie. — Il est appelé à Alger par Salem-ben-Toumi pour l'aider à délivrer cette ville des Espagnols. — Accueil qu'il reçoit des Algériens. — Aroudj fait mourir Salem et se proclame roi d'Alger. — Il appelle son frère auprès de lui. — Il s'occupe de l'administration et se place sous la protection du Grand Seigneur, dont il se déclare vassal. — Accroissement de sa puissance. — Tentative de l'Espagne contre Alger. — Elle échoue complétement. — Aroudj s'empare de Tlemcen, et s'en fait proclamer sultan. — Ses cruautés. — Les Espagnols reprennent Tlemcen. — Aroudj s'enfuit et est tué sur les bords du Rio-Salado. — Portrait d'Aroudj Barberousse. — Organisation de l'Odjac. — Kaïr-ed-Din. — Barberousse II, est proclamé roi ou bey d'Alger. — Nouvelle expédition des Espagnols dirigée par Hugues de Moncade. — Elle échoue comme la première. — Cruauté de Barberousse II envers les prisonniers. — Il est élevé à la dignité de pacha. — Ses projets sur Tlemcen. — Il fait monter sur le trône de cette ville un prince qui lui est dévoué. — Il s'empare de Mostaganem, de Ténès et de Mazouna. — Il résiste à la fois au bey de Tunis et aux Algériens révoltés. — Ses succès sur mer. — Il attaque et prend de vive force le Penon d'Alger. — Destruction de cette forteresse. — Construction de la chaussée de Khaïr-ed-Din. — Barberousse II est appelé à Constantinople par le sultan, qui le nomme capitan-pacha. — Il laisse à Alger Hassan-Agha, son lieutenant, pour commander pendant son absence. — Expédition de Barberousse contre Tunis. — Il s'empare de cette ville. — Il déclare qu'il en prend possession au nom du grand sultan. — Son activité dans le gouvernement. — Ouverture du canal de la Goulette. — Ses projets sur Tunis et sur le Maghreb. — Intervention de Charles-Quint. — Expédition du mo-

Digitized by Google

narque contre Tunis. — Il s'empare du fort de la Goulette. — Défaite de Barberousse. — Il s'enfuit à Bone. — Charles-Quint s'empare de Tunis et rétablit l'ancien souverain. — A quelles conditions. — Barberousse gagne Alger. — Son expédition sur Mahon. — Il retourne à Constantinople. — Sa mort. — Son portrait.

Vers la fin du xve siècle, sous le règne du sultan Bajazet II, vivait dans l'île Mitylène, l'ancienne Lesbos, un potier du nom d'Iacoub (1). Il eut quatre fils: Élias, Ishac, Aroudj et Khaïr-ed-Din. Aroudj se fit remarquer de bonne heure par son esprit entreprenant et résolu. A la mort de son père, il organisa, avec son frère Élias, un armement recruté parmi les jeunes marins de Mitylène pour courir sur les chrétiens. La fortune leur fut d'abord contraire; dans un combat livré contre des galères de l'île de Rhodes, Élias fut tué et Aroudj fut fait prisonnier. Mais il parvint bientôt à s'échapper, et se réfugia dans un port de la Caramanie. De là, il se rendit en Égypte, et, peu de temps après, on le vit paraître à la tête d'une petite flotte qui ravagea les côtes de la Pouille, et porta l'alarme et l'épouvante dans la plus grande partie de la Méditerranée.

L'année suivante, Aroudj établit sa croisière sur les côtes du royaume de Tunis, après avoir obtenu

(1) Ces détails sur l'origine des deux Barberousse et sur la fondation de la régence d'Alger sont extraits d'une chronique arabe du xvie siècle, ayant pour titre : *Gazewat Aroudj we Khaïr-ed-Din* (Histoire d'Aroudj et de Khaïr-ed-Din), publiée sur un manuscrit de la Bibliothèque impériale par MM. Sander Rang et Ferdinand Denis. — Paris, 1837, 2 vol. in-8°.

Digitized by Google

du sultan de ce pays (Mouley-Mohammed des Béni-Afez), la permission d'abriter sa flotte dans un des ports de ses États, et d'en faire le centre de ses entreprises maritimes. Il obtint cette autorisation, moyennant l'engagement qu'il prit de donner au sultan le cinquième des prises qu'il ferait sur les chrétiens. Son frère Khaïr-ed-Din vint le rejoindre, et ils s'établirent à Tunis. La bravoure de ces corsaires, les riches captures qu'ils enlevèrent aux Espagnols et aux Italiens, rendirent leur nom célèbre sur tout le littoral du Maghreb. Ils eurent bientôt acquis assez d'importance pour songer à se créer une petite principauté indépendante et s'affranchir de l'espèce de tribut qu'ils payaient au sultan de Tunis.

Ils portèrent d'abord leurs vues sur Bougie, qui depuis trois ans était au pouvoir des Espagnols; mais, dans une première tentative sur cette ville, Aroudj eut le bras traversé par une balle de mousquet. Cette blessure nécessita l'amputation, et tandis que son frère se retirait à Tunis pour se faire guérir, Khaïr-ed-Din prit le commandement de la flotte, et se rendit sur les côtes d'Espagne, où il recueillit une grande quantité de musulmans espagnols, chassés de la Péninsule par Ferdinand. Il recruta parmi eux bon nombre d'excellents marins, parfaitement disposés à le seconder dans ses entreprises contre les chrétiens.

En 1514, Aroudj, guéri de ses blessures, fit avec

Digitized by Google

son frère un armement pour s'emparer de Djidjelli, occupée alors par les Génois. Secondés par les musulmans et par les Kabyles des montagnes environnantes, en peu de jours ils se rendirent maîtres de cette place. Un butin immense tomba entre leurs mains. Les deux frères prélevèrent un présent considérable qu'ils envoyèrent au sultan Sélim, empereur de Constantinople. Telle fut en quelque sorte la prise de possession du territoire de la régence d'Alger par les Turcs, et l'inauguration de la politique d'Aroudj et de son frère, qui mirent toujours tous leurs soins à intéresser à leurs succès les sultans de Constantinople et à s'assurer leur appui.

Barberousse (car nous donnerons désormais ce nom à Aroudj) fit encore une tentative contre Bougie; mais, après trois mois d'efforts inutiles, il se vit contraint de lever le siége et de se retirer à Djidjelli.

Ce fut peu de temps après son retour dans cette ville qu'il reçut de Salem-ben-Toumi la demande d'un secours pour l'aider à délivrer Alger du dangereux voisinage des Espagnols. Barberousse, enchanté de trouver une occasion de réparer l'échec qu'il venait d'éprouver devant Bougie, s'empressa de répondre à l'appel du sultan algérien. Il partit aussitôt par terre de Djidjelli avec huit cents Turcs et trois mille Kabyles; il fit en même temps embarquer sur des bâtiments légers un corps de quinze cents Turcs, qui devaient le rejoindre par mer.

Digitized by Google

Avant de quitter Djidjelli, il informa son frère Khaïr-ed-Din, alors à Tunis, de la nouvelle entreprise dans laquelle il s'engageait, et lui demanda de lui envoyer comme renforts tous les Turcs qu'il pourrait recruter.

Les habitants d'Alger accueillirent avec joie ceux qu'ils attendaient comme des libérateurs. Cependant Barberousse ne s'arrêta que peu de jours dans la ville. Avant de rien entreprendre contre la forteresse espagnole, qu'on nommait le Penon, il dirigea une expédition contre Cherchell, dont il s'empara facilement. A son retour à Alger, il attaqua le Penon, et le canonna pendant vingt jours sans résultat. Pendant ce temps-là, les soldats envoyés par son frère étaient arrivés en grand nombre. En voyant augmenter les troupes turques, dont l'insolence envers les habitants redoublait chaque jour, Salem-ben-Toumi se repentit d'avoir appelé des auxiliaires aussi dangereux. Il n'était plus temps; Barberousse, se voyant assez fort, fit saisir Salem-ben-Toumi, le pendit à la porte Babazoun, et se fit proclamer roi d'Alger. Le fils de Salem parvint à s'échapper, et se retira à Oran, d'où il passa ensuite en Espagne.

Dès que Barberousse fut maître du pouvoir, il manda promptement auprès de lui son frère, qui se trouvait alors à l'île de Djerba. Se fiant peu aux Algériens et aux Arabes qu'il avait amenés de Djidjelli, il appela à Alger des hommes sûrs et dévoués,

Digitized by Google

et s'entoura préférablement de Turcs. Il s'occupa aussitôt des soins de l'administration, régla les impôts, organisa les armements; il ajouta de nouveaux ouvrages à la Casbah (citadelle) et y mit une garnison turque; au dehors, il comprima et soumit les Arabes dans un rayon étendu. Enfin, en peu de temps, Aroudj, employant tantôt la sévérité et les châtiments, tantôt la clémence et les libéralités, se trouva maître de toute la province d'Alger; puis, pour s'assurer la possession de ses conquêtes, il se déclara vassal du Grand Seigneur et se plaça sous sa protection.

Du reste, Barberousse justifia par de grandes qualités l'audace de son usurpation. Maître d'une position qui devait rapidement grandir, il vit accourir à lui tous les forbans turcs, auxquels jusque-là il n'avait manqué qu'un lieu de ralliement, un centre d'opérations et surtout un chef habile. Ce n'était pas trop de cet accroissement de forces pour résister aux nombreux ennemis que sa puissance naissante allait lui susciter de toutes parts.

D'un côté, le roi de Tlemcen, Abou-Hamou, ne voyait pas sans inquiétudes le puissant voisin qui fondait près de lui, et avec des lambeaux arrachés à ses États, un État déjà redoutable. D'un autre côté, l'établissement de Barberousse à Alger était un danger imminent pour l'Espagne, parce que cette ville allait devenir le refuge des plus hardis corsaires de la Méditerranée. Le cardinal Ximenès,

Digitized by Google

régent du royaume, comprenant la gravité des événements accomplis à Alger, organisa une armée de huit mille hommes, dont il confia le commandement à Diégo de Véra. Le but de cette expédition était d'enlever Alger aux Turcs, et d'y rétablir le fils de Salem-ben-Toumi, qui était venu implorer l'appui des Espagnols. En même temps, le sultan de Tlemcen s'était engagé à seconder l'expédition de tout son pouvoir. Mais les deux frères Barberousse avaient prévu les desseins de leurs ennemis, et se tenaient prêts. Ils laissèrent débarquer les Espagnols sans difficulté et établir leur camp non loin d'Alger, vers le quartier appelé actuellement Hussein-Dey. Mais quand Diégo attaqua les Turcs, il éprouva une résistance à laquelle il ne s'était pas attendu; ses soldats furent mis en déroute; trois mille cadavres espagnols jonchèrent le champ de bataille, et quatre cents prisonniers tombèrent au pouvoir de Barberousse. Pour comble de malheur, les débris de l'armée, embarqués à la hâte, essuyèrent une tempête furieuse qui fit périr la majeure partie de la flotte avant sa rentrée dans les ports d'Espagne.

Délivré de ses ennemis chrétiens, Barberousse reporta dans Tlemcen la guerre que le souverain de cet État avait provoquée contre Alger. En passant, il s'empara de Ténès, où régnait un prince qui appartenait à la famille des Béni-Zian, sous prétexte que ce prince avait reconnu la suzeraineté des Espagnols

Digitized by Google

d'Oran. Le même prétexte lui servit aussi à soulever les peuples de Tlemcen contre Abou-Hamou, qui de plus avait excité la haine de ses sujets en s'emparant du trône au préjudice d'Abou-Zian-Mesaoud, son neveu, qu'il tenait prisonnier. Abou-Hamou, abandonné des siens, ne put résister aux armes du chef des corsaires turcs; il s'enfuit presque seul à Oran. Tlemcen ouvrit ses portes à Barberousse, qui parut d'abord vouloir agir avec bonne foi. Il fit sortir de prison Abou-Zian-Mesaoud, et lui remit le pouvoir. Mais peu de jours après, feignant d'aller prendre congé de lui pour retourner à Alger, il pénétra dans son palais avec une troupe de soldats dévoués, le fit étrangler en sa présence avec tous ses enfants, et se proclama sultan de Tlemcen. Tous les membres de la famille royale furent noyés dans une vaste pièce d'eau du palais; ceux des habitants qui étaient connus par leur attachement pour les Béni-Zian furent égorgés en détail. La population, frappée de terreur, subit le joug qu'elle s'était imposé en invoquant imprudemment l'intervention d'un chef aussi cruel.

Cependant le roi dépossédé, Abou-Hamou, eut encore recours à ses anciens alliés les Espagnols. Charles-Quint, qui venait de monter sur le trône, accueillit favorablement la demande de l'ancien roi de Tlemcen. Il donna ordre au marquis de Gomarez, gouverneur d'Oran, de faire une expédition contre Tlemcen pour y rétablir le sultan arabe. A l'appro-

Digitized by Google

che de l'armée espagnole, les habitants de Tlemcen, exaspérés par les cruautés de Barberousse, se révoltèrent contre lui et ouvrirent leurs portes aux chrétiens. Les troupes turques se renfermèrent à la hâte dans le *mechouar* (la citadelle), et s'y défendirent pendant vingt-six jours, espérant toujours qu'il leur arriverait du secours soit de Fez, soit d'Alger. Après avoir inutilement attendu, Aroudj, voyant que les vivres allaient lui manquer, résolut de s'ouvrir le chemin d'Alger. Il sortit pendant la nuit par une poterne avec le peu de soldats turcs qui lui restaient, emportant les trésors qu'il avait amassés par ses exactions. Il traversa les lignes espagnoles sans être aperçu, et se mit en marche vers l'est. Mais bientôt, poursuivi avec activité par les Espagnols, il fut atteint sur les bords de l'Oued-el-Maleh (Rio-Salado). Après une résistance désespérée, Aroudj succomba avec tous les siens (924 de l'hégire,— 1518 de J.-C.). Abou-Hamou, rétabli sur le trône, consentit à payer à l'Espagne un tribut annuel de 12,000 ducats d'or, de douze chevaux et de six faucons en signe de vasselage.

Aroudj, ou Barberousse Ier, était âgé de quarante-quatre ans lorsqu'il fut tué. Il mourut sans postérité, après avoir vécu quatorze ans dans les différentes parties de l'Afrique septentrionale. D'une taille moyenne, mais très-robuste, il avait les yeux vifs et brillants, le nez aquilin et le teint très-brun. Quoiqu'il eût perdu un bras lors de la première

Digitized by Google

attaque qu'il dirigea contre Bougie, il combattait toujours avec la plus grande bravoure. Ce fut Aroudj qui constitua l'organisation gouvernementale de la régence d'Alger, dont il sembla avoir emprunté le principe à la république militaire des chevaliers de Malte. Le pouvoir puisait sa force dans l'*odjac* ou *oudjac*, corps de soldats turcs dont les chefs, *bouzouk-bachi*, au nombre de soixante, composaient une sorte de conseil de gouvernement. Les soldats de l'odjac, appelés aussi *janissaires*, étaient recrutés en dehors du pays (1). Ils se mariaient avec les femmes indigènes; mais leurs enfants appelés, *koulouglis*, étaient exclus de l'odjac et par conséquent de toutes fonctions au gouvernement. Nous aurons occasion par la suite de faire connaître avec plus de détail l'organisation politique et militaire dont Aroudj posa les bases, et qui subsistait encore lorsque, plus de trois siècles après, la France se rendit maîtresse de la régence d'Alger.

En apprenant la mort de son frère et la destruction de son armée, Khaïr-ed-Din tomba dans un profond découragement. Resté dans Alger avec une faible garnison, au milieu d'une population inquiète et remuante, il se disposait à abandonner la ville et à reprendre sa vie de corsaire, quand il fut

(1) Principalement en Turquie ou parmi les renégats chrétiens. Le mot d'odjac signifie littéralement foyer, le lieu où l'on peut suspendre la marmite. On sait que parmi les janissaires la marmite jouait un rôle emblématique, qui rappelait le privilége de cette milice célèbre.

Digitized by Google

dissuadé de ce projet par quelques compagnons dévoués. Les chefs de l'odjac le proclamèrent roi ou plutôt bey (seigneur) d'Alger. Mais Khaïr-ed-Din voulut, comme l'avait fait son frère, se ménager l'appui du Grand Seigneur; il n'accepta le pouvoir que provisoirement, et sous la réserve que le sultan Sélim approuverait son élection. Cette soumission, accompagnée toutefois de riches présents, lui concilia la bienveillance de la Porte; il fut confirmé dans le poste de bey d'Alger, et le sultan lui envoya un secours de deux mille janissaires et de l'artillerie pour tenir tête aux Espagnols qui le menaçaient.

En effet, Charles-Quint, encouragé par le succès de l'expédition de Tlemcen, avait résolu de chasser définitivement les Turcs de la côte d'Afrique. Il ordonna une expédition puissante dont il confia le commandement au vice-roi de Sicile, Hugues de Moncade. Mais cette expédition fut encore plus malheureuse que celle de Diégo de Vera. La flotte fut dispersée par une horrible tempête; l'armée espagnole perdit quatre mille soldats de ses meilleures troupes; l'artillerie et les bagages tombèrent au pouvoir de l'ennemi, et un petit nombre seulement de soldats fugitifs put gagner l'île et le port d'Iviça.

La défaite des Espagnols, quoiqu'elle n'eût pas eu pour cause directe et immédiate le talent et le courage de Barberousse II, n'en consolida pas moins

Digitized by Google

sa puissance; puis il y ajouta un acte d'atroce barbarie, qui exalta jusqu'à l'enthousiasme les transports de ses fanatiques compagnons. Il fit massacrer trois mille prisonniers chrétiens, sous prétexte qu'ils avaient formé le complot de se révolter ou tout au moins de s'évader. Cette horrible boucherie, qui rappelle dans ses détails le lâche assassinat des prisonniers français de la deira d'Abd-el-Kader, immolés par les Arabes sur les bords de la Malouïa en 1845, nous prouve que trois siècles n'ont apporté aucun changement aux mœurs féroces de ces peuples. Le sultan, de son côté, pour récompenser tant de zèle, lui renouvela l'investiture de son gouvernement en y ajoutant le titre de pacha, et le droit révéré de faire battre monnaie (*sikkah.*)

Malgré la malheureuse issue qu'avait eue l'expédition d'Aroudj contre Tlemcen, Khaïr-ed-Din n'abandonna pas ses desseins sur cette ville, qu'il jugeait nécessaire à sa puissance, et vers laquelle il se préparait, soit pour lui-même, soit pour ses successeurs, des moyens de retour. A la mort d'Abou-Hamou, les Espagnols portèrent au pouvoir Abou-Abdallah, son fils aîné. Khaïr-ed-Din lui opposa un autre fils d'Abou-Hamou, nommé Ahmed-Abou-Zian. Celui-ci chassa son frère du trône, et s'y maintint en payant tribut aux Espagnols et en faisant quelques concessions honorifiques à Barberousse. Il conserva ainsi, sa vie durant, le pouvoir qui devait échapper aux mains de son successeur, Mouley-

Digitized by Google

Hassan, le dernier prince de la dynastie des Béni-Zian.

En attendant que la fortune permît aux Turcs de rentrer en possession de Tlemcen, ils s'emparèrent de quelques portions de ce royaume, entre autres des villes de Mostaganem, Ténès et Mazouna. Ainsi le pouvoir de Barberousse II grandissait à la fois sur terre et sur mer, et menaçait d'englober bientôt tout le Maghreb.

Effrayé et jaloux du progrès des Turcs, et commençant peut-être à craindre pour lui-même, le souverain de Tunis cherchait à susciter des ennemis à Khaïr-ed-Din dans le sein d'Alger même et parmi ses affidés. Attaqué en même temps à l'extérieur par une armée tunisienne, par des rivalités et des complots, Barberousse fit face à tout. Des répressions sanglantes jetèrent la terreur dans l'âme des Algériens, et la mort de son agha, étranglé par ses ordres, servit d'exemple à ceux des siens qui peut-être méditaient de nouvelles trahisons.

Ses succès sur mer n'étaient pas moins remarquables. Vers cette époque, il défit et tua, dans les eaux des îles Baléares, Portundo, général des galères d'Espagne; sur huit navires dont se composait la flotte espagnole, il en prit sept. Après cette glorieuse expédition, il résolut de s'emparer enfin du Penon, cette forteresse construite dans le port même d'Alger et comme une menace perpétuelle contre ses habitants. Il somma d'abord le commandant

Digitized by Google

espagnol, Martin de Vargas, de lui livrer le fort, en lui offrant une capitulation honorable. Quoiqu'il manquât de vivres et de munitions et qu'il lui fût difficile de prolonger une défense vigoureuse, Vargas repoussa avec indignation les ouvertures qui lui avaient été faites. Khaïr-ed-Din se décida alors à enlever le Penon de vive force. Après l'avoir battu en brèche pendant quinze jours, les remparts furent démantelés et la faible garnison, réduite de moitié, mourant de fatigue et de faim, ne put opposer une grande résistance à l'assaut furieux des Turcs. Le brave Martin de Vargas, grièvement blessé, après avoir fait des prodiges de valeur, tomba vivant au pouvoir de Khaïr-ed-Din, qui souilla sa victoire en le faisant mettre à mort. Après avoir détruit la forteresse, qui ne rappelait aux Algériens que des souvenirs de honte, Barberousse fit servir les matériaux à la construction de la chaussée qui joint maintenant l'îlot à la terre ferme, et qui protége le port du côté du nord. Cette chaussée porte encore le nom de Khaïr-ed-Din.

La renommée de l'audacieux et heureux pacha d'Alger était arrivée à son apogée. Soliman, sultan de Constantinople, jeta les yeux sur lui pour l'opposer à André Doria, amiral génois au service de Charles-Quint, qui passait pour le plus grand homme de mer de cette époque. Le sultan envoya dans ce but à Barberousse un de ses principaux officiers avec ordre de se rendre aussitôt à Constanti-

Digitized by Google

nople. L'Algérie était alors complétement pacifiée. Khaïr-ed-Din n'hésita pas à obéir; toutefois, avant de s'embarquer, il remit le commandement de la régence à Hassan-Agha, renégat sarde ou corse, un de ses plus habiles lieutenants. Il partit au mois d'août 1533 (939 de l'hégire) avec une flotte de quarante-quatre navires, et dans sa route il porta le ravage sur une partie des côtes de la chrétienté; de sorte qu'il arriva à Constantinople chargé d'un immense butin. Le sultan lui fit l'accueil le plus gracieux, et l'éleva à la dignité de capitan-pacha, c'est-à-dire grand amiral de la flotte ottomane.

Nous ne suivrons pas le nouveau capitan-pacha dans la lutte qu'il soutint avec constance, souvent avec bonheur, contre André Doria, et qui ne fit qu'accroître sa réputation; nous ne parlerons de ses actes comme amiral qu'autant qu'ils se rapportent aux événements du nord de l'Afrique, et particulièrement à l'Algérie.

Dans les entrevues qu'il avait eues avec le sultan Soliman, Barberousse était parvenu à attirer son attention sur les chances de facile domination que lui offrait le Maghreb, dans l'état d'anarchie et de décadence où se trouvaient alors les divers États qui le composaient. Les troubles qui agitaient Tunis vinrent bientôt offrir à Khaïr-ed-Din une occasion favorable de travailler à sa propre grandeur et à celle de son maître. Mouley-Hassan, parvenu au trône de Tunis par un parricide, et craignant contre

Digitized by Google

lui-même les tentatives de son frère Reschid, cherchait à se débarrasser de lui. Reschid alla demander un asile à Barberousse, qui, comprenant le parti qu'il pouvait tirer de ces divisions intestines, le garda près de lui et en fit l'instrument de ses propres desseins sur Tunis. En conséquence, il fit courir le bruit qu'il venait établir sur le trône celui qui en était le véritable héritier, et il débarqua avec un corps considérable de Turcs. Les Tunisiens, impatients de secouer le joug du prince usurpateur, ouvrirent à Khaïr-ed-Din les portes de leur ville, que Mouley-Hassan abandonna en grande hâte, et sans rien emporter de ses trésors. Dès que Barberousse se fut emparé des forts, il leva le masque et déclara qu'il prenait possession de la ville au nom du sultan Soliman. Les Tunisiens indignés voulurent se soulever; mais la force acheva ce que la perfidie avait commencé.

Il déploya dans ce nouveau gouvernement la même habileté dont il avait fait preuve à Alger, et, se servant tour à tour de la terreur et de la séduction, il établit solidement son pouvoir dans la ville, fit de grandes largesses aux Arabes, s'empara de Kaïroan et des autres places secondaires du royaume; enfin il fit ouvrir, par les vingt mille esclaves chrétiens que renfermait alors Tunis, le canal de la Goulette, dont on peut le regarder comme le véritable créateur.

Barberousse avait organisé le royaume de Tunis

Digitized by Google

de la même manière que la régence d'Alger, se proposant de réunir ensemble les deux États, comme il voulait y réunir le royaume de Tlemcen et les autres parties du Maghreb. S'il eût réussi alors, il est probable que Tunis aurait suivi le sort d'Alger, et peut-être serait-il tombé au pouvoir de la France avec les autres contrées soumises au gouvernement du dey; mais une intervention puissante vint arrêter les projets de Barberousse.

Mouley-Hassan, après son expulsion de Tunis, avait fait d'inutiles tentatives auprès des Arabes pour les engager à l'aider à ressaisir le pouvoir. Alors un renégat de sa suite lui conseilla de s'adresser à Charles-Quint. Ce monarque, supplié par le pape de mettre un terme aux déprédations qu'exerçaient les corsaires barbaresques sur toutes les côtes de la Méditerranée, irrité d'ailleurs de l'établissement de Barberousse à Tunis, accueillit favorablement la demande du prince dépossédé. Il prépara en conséquence contre Tunis un armement formidable dans lequel l'Espagne, l'Italie, le Portugal, l'ordre de Malte fournirent leur contingent. De son côté Khaïr-ed-Din, au nom de l'islamisme menacé, implora le secours de Soliman, du roi de Maroc, des Arabes du désert. Il fit venir d'Alger un corps d'élite de soldats turcs, dont il confia le commandement à Sinan-Reïs, audacieux corsaire dont l'habileté et le dévouement lui étaient connus. Mais que pouvaient ces préparatifs devant les forces im-

Digitized by Google

posantes de Charles-Quint? La flotte de l'empereur se composait de quatre cents bâtiments, portant vingt-cinq mille cinq cents hommes d'excellentes troupes. Le débarquement s'opéra sans peine, et le quartier général fut établi sur le lieu même où avait campé saint Louis deux cent soixante-sept ans auparavant. Le fort de la Goulette fut emporté après une vigoureuse résistance. Charles-Quint marcha ensuite sur Tunis; Barberousse se porta à sa rencontre avec huit mille Turcs et une multitude d'Arabes. Ceux-ci, au premier choc, se débandèrent, et laissèrent les Turcs aux prises avec l'armée chrétienne. Sur ces entrefaites, les esclaves chrétiens, qui étaient renfermés au nombre de vingt-cinq mille dans la citadelle de Tunis, brisèrent leurs fers et vinrent attaquer par derrière les troupes de Khaïr-ed-Din. Celui-ci, voyant tout perdu, ne songea plus qu'à s'ouvrir un passage avec l'élite de ses janissaires; il y parvint, non sans peine, et réussit à gagner Bone, où il avait eu la sage précaution d'envoyer en réserve douze galères avant l'arrivée de Charles-Quint.

Après le départ de Barberousse, Tunis se soumit sans résistance au vainqueur en implorant sa clémence. Vaines supplications : la ville fut livrée au pillage pendant trois jours. Plus de soixante-dix mille indigènes, femmes, enfants, vieillards, périrent dans ce sac horrible. Le butin recueilli par l'armée espagnole fut immense. Quatre-vingt-sept

Digitized by Google

bâtiments, trois cents pièces de canon de bronze, et la délivrance de vingt-cinq mille esclaves chrétiens, furent la part de Charles-Quint et le fruit de sa victoire.

Mouley-Hassan fut rétabli sur son trône, mais à de dures conditions, dont les principales étaient les suivantes : reconnaissance de la souveraineté de l'Espagne ; occupation permanente de la Goulette par une garnison espagnole ; abolition de l'esclavage des chrétiens dans toutes les dépendances de Tunis ; tous les corsaires exclus de ses ports ; liberté de conscience pour tous les chrétiens ; droit de bâtir des églises et des monastères ; tribut annuel de douze mille pièces d'or, de douze chevaux, etc.

Ces avantages magnifiques avaient plus d'apparence que de réalité ; Mouley-Hassan ne tarda pas à devenir un objet de mépris aux yeux de ses sujets pour avoir accepté des conditions si humiliantes. Plusieurs villes du littoral se soulevèrent bientôt contre lui ; son fils lui-même le détrôna et lui fit crever les yeux ; mais il ne jouit pas longtemps de son forfait, et il fut dépossédé par un des successeurs de Barberousse. En lui finit la dynastie des Hafsites ou Béni-Hafez, après avoir occupé le trône pendant trois cent quarante-quatre ans.

Quelque glorieuse qu'eût été pour l'empereur Charles-Quint l'expédition de Tunis, il n'en était pas moins vrai qu'il avait manqué le but principal qu'il s'était proposé d'atteindre, c'est-à-dire la des-

Digitized by Google

truction de la puissance de Barberousse, si redoutable à tous les navigateurs européens : or cette proie avait échappé par la fuite. André Doria fut envoyé à sa poursuite; mais arrivé à Bone, il reconnut que le pacha en était déjà parti et s'était dirigé sur Alger.

Tandis que l'Europe entière répétait les louanges de Charles-Quint pour avoir détruit les corsaires, on apprit tout à coup que la flotte de Barberousse, sortie d'Alger, s'était portée sur Mahon, que la ville avait capitulé, et que l'audacieux pacha avait enlevé plus de huit cents chrétiens. Bientôt il reparut sur les mers plus redoutable que jamais, et le sultan, ne pouvant se passer de ses services, l'appela une seconde fois à Constantinople. En partant, il laissa de nouveau le pouvoir à son fidèle Hassan-Agha. Il ne devait plus revenir dans la capitale du royaume qu'il avait fondé. Après avoir commandé avec éclat la flotte turque dans l'archipel grec et dans l'Adriatique, il mourut dans une maison de campagne qu'il possédait près de Constantinople (1548, — 955 de l'hégire).

Voici le portrait qu'a tracé de Khaïr-ed-Din un historien espagnol contemporain : « Il était roux, comme son nom l'indiquait, bien proportionné, si ce n'est qu'il avait beaucoup engraissé; ses sourcils étaient fort épais, et il en était venu à voir très-peu. Il bégayait, et il savait un grand nombre de langues... Il fut plus cruel qu'aucun des corsaires de

Digitized by Google

son temps, avare au delà de tout ce qu'on peut dire, pour arriver au point où il en était venu... Il discourait avec finesse, souvent avec malice. Son orgueil se laissait facilement voir, et il regardait peu à ses paroles, surtout lorsqu'il était de mauvaise humeur. Il compensait de tels défauts par une tolérance étudiée, par de la grâce et par le bonheur qu'il avait dans tout ce qu'on lui voyait entreprendre. Il était courageux et prudent à la fois, dans l'attaque et dans le combat. On le trouvait prévoyant à la guerre, dur au travail, et constant par-dessus tout durant les revers de fortune, car il ne montra jamais ni faiblesse ni crainte apparente. Il mourut fort riche en son palais de Bixatar, qu'il avait fait construire à Péra. Il laissa pour héritier, avec la permission du Grand Seigneur, son fils Hassan-Barberousse, qui se trouvait alors à Alger (1). »

(1) Extrait de D. Fray Prudencio de Sandoval (*Historia de la Vida y hechos de lemperador Carlos V, maximo fortissimo*). — Traduit par M. Ferdinand Denis, à la suite de son histoire de Barberousse, t. II, p. 98 et 99.

Digitized by Google

CHAPITRE VI

SUITE DE LA PÉRIODE TURQUE. — Expédition de Charles-Quint contre Alger. — Débarquement de l'armée. — Investissement de la place. — La flotte est assaillie par une nouvelle tempête. — Les musulmans attaquent l'armée chrétienne. — Belle conduite des chevaliers de Malte. — Trait de courage de Ponce de Balaguer. — Danger que courent les chevaliers. — Ils sont délivrés par Charles-Quint. — Désastre de la flotte. — Retraite de l'armée. — Pertes éprouvées par les Espagnols dans cette expédition. — Conséquences de ce désastre. — Extension et consolidation de la domination turque. — Le fils du second Barberousse succède à Hassan-Agha. — Etablissement des chérifs dans le royaume de Maroc. — Leur tentative contre Tlemcen. — Ils sont repoussés par le fils de Khaïr-ed-Din. — Salah-Reïs, successeur de Hassan, s'empare définitivement de Tlemcen. — Fin de la dynastie des Béni-Zian. — Prise de Bougie par les Turcs. — Hassan-ben-Khaïr-ed-Din revient au pouvoir. — Il défait les Espagnols devant Mostaganem. — L'histoire de la régence offre peu d'intérêt jusqu'à la fin du XVIe siècle et pendant le XVIIe. — Rapports de la France avec la régence d'Alger. — Établissement du commerce français dans la province de Constantine.

Depuis l'expédition de Tunis, l'audace des corsaires turcs, loin d'être réprimée, avait pris, au contraire, une activité plus grande. Plusieurs tentatives faites par l'Espagne contre Souça, contre Menestir, contre Kaïroan, dans le royaume de Tunis, pour y établir solidement son influence, n'avaient pas réussi. Le

Digitized by Google

commerce de la Méditerranée était anéanti; Gibraltar avait été surpris et pillé en 1540. Les réclamations universelles de l'Europe s'élevaient contre les brigandages de ces corsaires. Charles-Quint, ému de tant de plaintes, confiant d'ailleurs dans le succès qu'il avait obtenu à Tunis, voulut le compléter en frappant un coup décisif, et en s'emparant du repaire même des pirates, d'Alger, leur capitale.

On était à une époque avancée de l'année 1541. La saison n'était plus favorable pour une pareille entreprise. Le pape et André Doria firent en vain des représentations à Charles-Quint pour le déterminer à renvoyer l'exécution de son projet au printemps suivant; l'empereur ne voulut rien entendre, soit afin de profiter de l'absence de Barberousse, parti depuis peu de temps pour le Levant, soit pour tout autre motif; il fit activer les préparatifs, et fixa les îles Baléares comme point de concentration des forces qui devaient agir contre Alger. La flotte se composait de cinq cent seize voiles, dont soixante-cinq galères et quatre cent cinquante-un bâtiments de transport; elle portait vingt-sept mille hommes de troupes de débarquement. A l'élite des troupes espagnoles s'était jointe une foule de gentilshommes d'Espagne et d'Italie, parmi lesquels brillait au premier rang Fernand Cortez, le conquérant du Mexique, qui se présenta comme volontaire avec ses trois fils.

Le 19 octobre, les Espagnols arrivèrent devant

Digitized by Google

Alger. Après avoir manœuvré pendant quelques jours du cap Caxine au cap Matifou, contrariée par les vents et la mer, la flotte impériale se rapprocha de la côte, et le débarquement eut lieu le 23 octobre, entre l'embouchure de l'Arach et la ville, sur la plage du Hamma.

La consternation régnait à Alger. Huit cents Turcs et cinq à six mille indigènes formaient pour l'instant la seule barrière qu'il fût possible d'opposer à cette nuée d'ennemis. Les autres Turcs étaient en campagne pour lever les tributs sur les Arabes, ou avaient suivi Barberousse à Constantinople. Cependant Hassan-Agha ne négligeait rien pour relever le courage des siens. Il avait adopté les dispositions les plus vigoureuses pour la défense de la ville, et réparé les fortifications de terre et de mer; il prescrivit des peines sévères pour interdire aux habitants de quitter la ville, leur distribua des armes et assigna à chacun son poste sur les remparts; il avait aussi convoqué les guerriers des tribus environnantes, et rappelé les soldats turcs qui se trouvaient éloignés.

L'empereur savait que la ville n'était défendue que par un petit nombre de soldats de l'odjac; il espéra qu'une sommation suffirait pour la faire capituler. Mais Hassan-Agha, tout en recevant le parlementaire avec égards, rejeta en termes énergiques toute proposition de cette nature. Il fallut donc songer à commencer l'attaque.

Digitized by Google

Le 25, la ville fut investie; Charles-Quint établit son quartier général au marabout de Sidi-Iacoub, sur l'emplacement où s'élève aujourd'hui le fort l'Empereur. Tout s'annonçait sous les meilleurs auspices; les troupes étaient dans des positions avantageuses; la flotte bloquait le port; la consternation redoublait dans la ville. Mais l'événement le plus fatal, un de ces événements qui peuvent rendre tout à coup inutiles les mesures les plus sagement combinées, vint changer la face des choses: en quelques heures, une grande espérance allait être détruite.

Dès l'après-midi du 25, le ciel se chargea de nuages, et les vents contraires interrompirent le débarquement des subsistances et du matériel. Les soldats n'avaient pris que pour deux jours de vivres, et ces deux jours étaient écoulés. Les tentes n'avaient pas encore été débarquées, et une pluie froide tombait par torrents. La nuit fut affreuse sur terre et sur mer. La flotte, qui n'avait pas eu le temps de chercher un refuge, eut beaucoup à souffrir, et un grand nombre de bâtiments périrent. « Lorsque le jour se montra, dit un témoin oculaire, le désastre augmenta encore; car la force du vent et de la pluie était devenue telle, que c'était à peine si l'on pouvait se tenir debout. »

Cette nuit funeste changea totalement la fortune de Charles-Quint. Dès lors les rôles ne furent plus les mêmes: chrétiens et musulmans comprirent rapidement leur position nouvelle. Les premiers voyaient

Digitized by Google

s'évanouir en un instant toutes leurs espérances de succès; les autres, au contraire, qui avaient bien pu désespérer de leur cause, voyaient dans cet événement un secours inattendu du ciel, qui leur rendait toute leur audace.

Au point du jour, les musulmans, voulant profiter du profond découragement que devait faire naître parmi les chrétiens le désastre de la nuit, exécutèrent une vigoureuse sortie, se jetèrent avec impétuosité sur trois bataillons italiens qui formaient l'avant-garde du camp, et les mirent en désordre.

L'empereur, averti de ce qui se passait, envoya aussitôt sur les lieux Camille Colonne : celui-ci, étant parvenu à réunir quelques troupes bien déterminées, et se voyant surtout secondé par les chevaliers de Malte, parvint à faire reculer les assaillants jusqu'au delà du pont des Fours (1). Pendant ce temps-là, Fernand de Gonzague rallia les Italiens, leur reprocha vivement leur lâcheté et les ramena au combat. Les Turcs furent repoussés jusqu'à l'entrée de la ville. Une seconde sortie tentée par Hassan-Agha ne fut pas plus heureuse. Dans ces deux affaires, ce furent les chevaliers de Malte, et surtout ceux de la *langue de France*, qui recueillirent l'honneur de la journée; et il est certain que

(1) *Cantarat-el-Efran* : c'est le pont qui est aujourd'hui à l'extrémité du faubourg Bab-Azoun, à l'entrée de la place Didon.

Digitized by Google

s'ils avaient été plus nombreux, ou tout au moins soutenus, c'en était fait de la ville d'Alger, car l'armée chrétienne s'en emparait.

Cette poignée de braves marchait à pied, précédée simplement de l'enseigne de l'ordre, que portait un chevalier français nommé Ponce de Balaguer, dit Savignac. Le long du chemin de Bab-Azoun, on voyait battre en retraite devant eux le gros de l'armée algérienne, presque uniquement composée de cavaliers. Parvenue à l'entrée du faubourg, la mêlée s'engagea, et l'on ne combattit plus qu'à coups de lances et d'épées. Durant cette mêlée, et pendant que les troupes se rapprochaient insensiblement des murs de la ville, le désordre et la confusion furent si grands, que les chevaliers de Malte, qui s'étaient avancés bien au delà d'une partie de l'armée musulmane, se consultèrent un instant pour savoir s'ils ne pénètreraient pas pêle-mêle avec les Maures dans la ville; toutefois, après avoir considéré leur nombre, ils y renoncèrent; Hassan-Agha, d'ailleurs, ne leur laissa guère le loisir de la réflexion. Rentré avec la plus grande partie des siens, et se voyant pressé par les *casaques rouges* (c'est ainsi qu'il appelait les chevaliers de Malte, qui lui inspiraient toujours grande terreur), il fit promptement fermer la porte Bab-Azoun. Ce fut en ce moment que Ponce de Balaguer, tenant l'enseigne de la religion d'une main, enfonça de l'autre son poignard dans la porte, où il demeura fiché, comme

Digitized by Google

un gage de combat que d'autres guerriers plus heureux que lui viendraient relever un jour.

A peine la porte eut-elle été fermée, que du haut des remparts une grêle de balles, de flèches et de pierres tomba sur les chevaliers et en blessa un grand nombre. Ceux-ci, se voyant isolés, et n'ayant pas espoir de recevoir du secours, prirent le parti de la retraite, ce qu'ils firent en surmontant de grandes difficultés, et même avec des pertes considérables.

Les Turcs, voyant du haut de leurs remparts le petit nombre de ces braves, se décidèrent à les poursuivre. Les chevaliers gagnèrent une position plus avantageuse dans un défilé de petites collines situé près du pont des Fours; là, ils redoublèrent de courage, espérant toujours qu'il leur arriverait du secours; mais en attendant, le combat devenait de plus en plus inégal, non-seulement parce que les rangs des chevaliers s'étaient éclaircis, mais encore parce qu'ils étaient accablés de fatigue et de faim, et qu'en outre la pluie qui tombait à torrents, poussée par un vent violent du nord, leur donnait en pleine face et les aveuglait. Là succombèrent plusieurs des plus vaillants, et entre autres Ponce de Balaguer, qui n'abandonna son enseigne qu'avec la vie (1).

(1) « Les Turcs, dit Haédo, montrent encore aujourd'hui le lieu où furent tués un si grand nombre de chevaliers qui avaient combattu avec

Digitized by Google

Le bruit de cette nouvelle attaque étant parvenue à l'empereur, il monta lui-même à cheval armé de toutes pièces. Il se fit précéder par trois compagnies d'Allemands, et les suivit de près avec un régiment de la même nation. Il ne fallut rien moins que la présence et l'exemple de Charles-Quint pour ranimer ses soldats découragés. Enfin, entraînés par les paroles énergiques de l'empereur, ils marchèrent à l'ennemi, délivrèrent les chevaliers de Malte, et refoulèrent les Turcs jusque dans l'enceinte de leurs murailles.

Ainsi se termina le combat sur terre ; mais il s'en livrait un autre bien plus désastreux sur mer entre la flotte et les éléments déchaînés. Le vent, qui avait soufflé toute la nuit avec une grande violence, devint furieux avec le jour. La tourmente arrachait les vaisseaux de leurs ancres; ils se heurtaient les uns contre les autres, s'abîmaient dans les flots, se brisaient contre les rochers ou s'échouaient sur le rivage. Cent cinquante bâtiments furent jetés à la côte, et leurs équipages furent massacrés par les Arabes. Enfin, vers le soir, le vent s'étant un peu calmé, Doria rassembla les débris de la flotte dans

tant de valeur; ils le nomment le Tombeau des Chrétiens, et l'honorent d'une manière toute particulière. » Nous ignorons si la tradition de cet événement s'est conservée parmi les Algériens jusqu'à ce jour; mais il serait à désirer que le gouvernement français élevât sur cet emplacement un monument à la gloire de ces braves, et qu'on y rappelât le nom et l'héroïque défi de Ponce de Balaguer.

Digitized by Google

une baie, derrière le cap Matifou. L'armée était dans un état de découragement extrême; on fut obligé de tuer les chevaux qu'on avait débarqués pour la nourrir. Charles-Quint comprit que son entreprise avait échoué, et qu'il n'y avait plus d'autre salut pour ce qui restait de son armée que d'aller s'embarquer à Matifou, où étaient réunis les navires échappés à la tempête. Mais le cap était à quatre jours de marche, et cette route était pleine de dangers. La retraite commença avec ordre le 28; on ne laissa pas un blessé. Dès que les Turcs se furent aperçus de ce mouvement rétrograde, ils se mirent à la poursuite des Espagnols. L'armée, épuisée de fatigue et de besoins, toujours harcelée par les Turcs et des nuées d'Arabes, arriva sur les bords de l'Arach. On s'y arrêta pour construire un pont avec les débris des mâts, des vergues et des planches appartenant aux navires naufragés et dont la plage était couverte. La nuit fut employée à ce travail. Le jour suivant on rencontra, à l'extrémité de la Métidja, l'Oued-el-Khemir, qui ne put être franchi qu'avec les plus grandes difficultés. Enfin, après bien des fatigues et de cruelles privations, on atteignit le cap Matifou, et les débris de la brillante armée espagnole reprirent avec l'empereur le chemin de l'Espagne.

Aucun historien ne précise les pertes que fit l'armée impériale dans cette fatale entreprise; mais il est facile de s'en faire une idée au moins approxi-

Digitized by Google

mative. Les bords de la mer, depuis Dellys, à l'est d'Alger, jusqu'à Cherchell, à l'ouest, dans un espace de plus de quatre-vingts kilomètres, étaient jonchés de cadavres d'hommes et de chevaux et de débris de toute espèce; ainsi on peut, sans exagération, évaluer les pertes de l'armée de terre et de l'armée navale à la moitié des forces qui étaient parties d'Europe.

Telle fut l'issue désastreuse de cette expédition, dont les préparatifs formidables avaient éveillé l'attention et l'intérêt de tous les peuples chrétiens. Pendant trois siècles, l'Europe a payé les malheurs éprouvés par Charles-Quint devant Alger. L'État fondé par les deux Barberousse, qui échappait à peine aux vicissitudes des luttes contre les tribus arabes, et que le départ de son fondateur pour Constantinople avait laissé presque sans forces, vit sa puissance s'accroître, et l'audace de ses corsaires ne connut plus de bornes dans la Méditerranée; mais Ponce de Balaguer semblait avoir indiqué la main qui devait frapper au cœur cette puissance monstrueuse, et la France s'est chargée d'une vengeance dont toutes les nations chrétiennes ressentent aujourd'hui le bienfait.

L'influence qu'exerça sur les populations indigènes l'immense échec essuyé par les chrétiens fut considérable. Hassan-Agha sut l'utiliser pour étendre et consolider la domination turque. Il porta ses efforts principalement vers l'est, s'empara de Biskra et de

Digitized by Google

tout le Zab, sans être inquiété par les Espagnols, qui, quoique maîtres encore de Bougie, n'exerçaient aucune action sur le pays. Il consolida aussi l'influence algérienne dans le royaume de Tlemcen, et prépara ainsi peu à peu la soumission de tout ce royaume à la régence.

Hassan-ben-Kaïr-ed-Din, fils du second des Barberousse, fut élu par l'odjac pour succéder à Hassan-Agha, et confirmé dans cette dignité par le sultan. Il sut défendre le souverain nominal de Tlemcen contre une dynastie nouvelle qui, à cette époque, surgissait dans le Maghreb-el-Aksa, sur les débris des Béni-Mérin, et qui y fondait, avec le royaume moderne de Maroc, la puissance des chérifs encore actuellement régnants.

Les chérifs, en héritant des droits de la dynastie des Béni-Mérin sur les États de Fez, de Maroc et de Tafilet, héritèrent aussi de ses prétentions sur l'État de Tlemcen. Mais ils y trouvèrent, à côté de la puissance déclinante des Béni-Zian, l'énergique rivalité des pachas turcs d'Alger. Un instant les chérifs s'emparèrent de Tlemcen, et s'avancèrent même jusqu'à Oran. Mais le fils de Kaïr-ed-Din, vainqueur des nouveaux souverains du Maroc, rétablit dans Tlemcen le fantôme de roi que l'odjac algérien y maintint quelque temps encore, à la condition de montrer une obéissance presque passive aux décisions de cette milice.

Peu de temps après cette victoire, Hassan, desservi

Digitized by Google

auprès du divan de Constantinople par de puissants ennemis, se vit obligé, malgré le grand nom de son père, de résigner le pouvoir entre les mains de Salah-Reïs, chef habile et corsaire déjà célèbre, auquel était réservé d'établir définitivement la puissance turque dans Tlemcen. Mouley-Hassan, dernier roi de la dynastie des Béni-Zian, accusé par Salah-Reïs d'entretenir des intelligences avec les chrétiens d'Oran, fut obligé de s'enfuir de Tlemcen, dont les Turcs prirent immédiatement possession. Réfugié à Oran, le prince déchu y mourut en 1560. En lui s'éteignit la dynastie des Béni-Zian, après avoir occupé, à diverses reprises, le rang suprême, pendant trois cents ans.

Maître de Tlemcen, Salah-Reïs songea à rentrer en possession d'Oran et de Bougie, restées encore au pouvoir des Espagnols. Il mit d'abord le siége devant Bougie, qui capitula bientôt. Il se disposait à aller reconquérir également Oran, lorsqu'il mourut.

Hassan-ben-Khaïr-ed-Din, élevé une seconde fois à la dignité de pacha, reprit la suite des projets de son prédécesseur. Mais, privé tout à coup des secours qu'il avait reçus de Constantinople, et que le sultan rappelait pour les opposer, dans la Méditerranée, aux forces d'André Doria, il se vit contraint de renoncer à son entreprise contre Oran. La retraite des Turcs fit concevoir aux Espagnols l'espérance de rentrer en possession de Mostaganem. Hassan-ben-Khaïr-ed-

Digitized by Google

Din accourut au secours de cette ville, et fit éprouver, sous ses murs, une déroute signalée aux Espagnols, qui y perdirent leur chef, le brave comte d'Alcandita, gouverneur d'Oran (26 août 1558).

La guerre, continuée encore quelque temps avec des chances diverses entre les Turcs et les Espagnols, ne modifia pas sensiblement leur position respective, et les pachas d'Alger, abandonnant aux beys, commandants généraux de la province, la direction de la guerre contre les chrétiens, cherchèrent dans les armements en courses, et dans l'exercice de la piraterie maritime la plus effrénée, les succès qui leur échappaient dans leurs expéditions contre les Espagnols d'Oran.

A partir de l'époque à laquelle nous sommes arrivés, les détails sur l'histoire intérieure de la régence manquent presque complétement. Cette histoire ne présente qu'une série de pachas qui se succèdent rapidement, et une suite de faits monotones. D'une part, les expéditions armées, destinées à opérer le recouvrement toujours difficile des impôts de toute espèce que le génie inventif des pachas impose aux populations arabes qu'ils exploitent; de l'autre, les prises opérées, par les corsaires, sur les bâtiments chrétiens et quelquefois sur les côtes d'Espagne, d'Italie, de Sicile ou même de France : tels sont les faits dont se compose en majeure partie, aux XVIe et XVIIe siècles, l'histoire de la régence. Ces exploits, interrompus de temps en temps par une

Digitized by Google

expédition de quelque puissance chrétienne, présentent un caractère trop uniforme pour que le récit en puisse offrir quelque intérêt.

Le récit des événements qui ont accompagné et suivi la fondation de la régence d'Alger nous a fait négliger des faits contemporains relatifs aux rapports de la France avec cette partie de l'Afrique. On sait que, pendant la lutte acharnée que François Ier soutint contre Charles-Quint, il fut amené à rechercher l'alliance de Soliman, empereur de Constantinople. Dès l'année 1525, des relations amicales existaient entre la Porte et la France, et les deux puissances concertèrent plus d'une fois des opérations contre leurs ennemis communs. Au mois de février 1536, un traité de commerce fut signé entre François Ier et Soliman. Il assurait des avantages politiques et commerciaux à la France dans tous les États du Grand Seigneur. La régence d'Alger fut comprise dans ce traité, comme étant une dépendance de l'empire ottoman.

C'est à cette époque que remontent les établissements du commerce français dans la province de Constantine. En vertu du traité dont nous venons de parler, des négociants de Marseille créèrent sur le littoral de l'Afrique, à l'est de Bone, entre cette ville et la Calle, l'établissement du Bastion de France; ils obtinrent pour cela une autorisation spéciale du Grand Seigneur et le consentement des tribus arabes des environs, moyennant certaines

Digitized by Google

redevances. Le but principal de cet établissement fut d'abord de favoriser la pêche du corail; il resta au pouvoir de la France jusqu'en 1799. Après des vicissitudes diverses, ruiné et restauré tour à tour, le Bastion de France était devenu le centre d'un négoce important avec la plus grande partie de la province de Constantine.

En 1569, sous le règne de Charles IX, le traité de 1536 fut renouvelé pour favoriser le rétablissement et la sûreté du commerce français dans la régence d'Alger. Un consulat français avait déjà été créé à Alger, en 1564. Dans ce document, le roi de France reçoit la qualification de *padichah*, empereur, titre que la Porte n'accordait alors à aucun prince chrétien, et que les souverains français ont toujours conservé depuis dans les rapports diplomatiques avec la Porte et avec les États barbaresques. Enfin, le 25 février 1597, Mohammed III renouvela avec Henri IV les capitulations qui accordaient des priviléges aux consuls et aux négociants français dans le Levant et sur les côtes d'Afrique. Telles sont les principales circonstances des rapports entre la France et la régence d'Alger pendant le XVIe siècle. Mais, malgré les relations amicales existantes entre la Porte et la France, les Turcs établis dans la régence n'obéissaient pas toujours dès cette époque à l'influence de la politique ottomane, et souvent leurs corsaires vinrent exercer la piraterie jusqu'en vue du port de Marseille; ce qui obligea plus d'une fois

Digitized by Google

la France, comme nous le verrons bientôt, à user de rigoureuses représailles contre Alger, sans que ces actes d'hostilité aient altéré ses bonnes relations avec la Turquie.

Digitized by Google

CHAPITRE VII

Suite et fin de la période turque. — Modification dans les bases du gouvernement algérien. — Révolution de 1659. — Déposition du pacha turc. — L'agha de la milice est chargé du gouvernement. — Nouvelle révolution (1671). — Suppression du gouvernement des aghas. — Institution d'un dey. — Sédition et massacre à l'occasion de l'élection des deys. — Tentative du pacha pour ressaisir l'autorité. — Baba-Aly-Dey renvoie le pacha à Constantinople. — Les deys gouvernent sans partage. — Les Espagnols perdent toutes leurs possessions dans la régence. — Augmentation du nombre et de l'audace des pirates. — Causes qui empêchent les puissances chrétiennes de les réprimer. — Initiative de la France. — Expédition sous Louis XIII. — Première expédition de Louis XIV, commandée par le duc de Beaufort. — Nouvelle expédition du duc de Beaufort. — Occupation de Djidjelli. — On est forcé d'abandonner cette conquête. — Baba-Hassan-Dey déclare la guerre à Louis XIV. — Expédition de Duquesne et de Tourville. — Bombardement d'Alger en 1682. — Nouveau bombardement en 1683. — Le dey demande à traiter. — Conditions imposées par Duquesne. — Le dey y consent. — Révolte des peuples et de la milice. — Le dey est assassiné. — Mezzomorto est nommé pour le remplacer. — Nouveau bombardement. — Ses effets. — Cruelles représailles des Turcs. — Nouvelle expédition. — Les Algériens demandent et obtiennent la paix. — Nouveau bombardement en 1688. — Nouvelle paix, qui dure jusqu'en 1830. — Reprise d'Oran par les Espagnols. — Election et assassinat de cinq deys dans la journée. — Expédition du Danemark en 1770 contre Alger. — Expédition des Espagnols en 1775. — Elle échoue complétement. — Nouvelle tentative de l'Espagne. — La paix avec Alger. — Longue durée du règne de Mohammed-Dey. — Les Espagnols cèdent Oran et Mers-el-Kébir à Baba-Hassan-Dey. — Fournitures de blé faites à la France en 1793. — Crainte qu'inspiraient la France et surtout le général Bonaparte à Baba-Hassan. — Traité de paix avec Napoléon en 1801. — Prospérité de la régence pendant les guerres d'Europe au commencement du XIXe siècle. — Expédition des

Digitized by Google

États-Unis. — Bombardement d'Alger par lord Exmouth, en 1816. — Traité de l'Angleterre avec Alger. — Le dey Mohammed est étranglé. — Son successeur Ali-Kodja se propose de détruire l'odjac. — Sa mort. — Hussein-Dey, dernier souverain d'Alger.

Vers le milieu du XVIIe siècle une révolution importante vint modifier dans ses bases essentielles le gouvernement algérien, et le rendre encore plus indépendant de la Porte. Nous avons vu que les Barberousse s'étaient mis sous le patronage du sultan. Dès lors la Porte avait continué d'envoyer à Alger des officiers qui, sous le titre de pacha, exerçaient le pouvoir suprême en son nom. Dans les premiers temps les pachas étaient choisis parmi les marins les plus illustres; mais par la suite, d'obscurs favoris ou d'avides fonctionnaires, qui achetaient leur nomination en corrompant les principaux officiers du Grand Seigneur, furent élevés à ce poste éminent. La milice, habituée à obéir à des chefs illustres qu'elle aimait, ne tarda pas à montrer un esprit d'indépendance et de révolte à l'égard de ces indigènes successeurs des Khaïr-ed-Din, des Hassan, des Salah-Reïs et des Sinan-Pacha. Dans plus d'une occasion l'agha, ou chef de la milice, se mit en opposition avec le pacha turc. Enfin la domination oppressive et absolue de ces espèces de vice-rois, envoyés de Constantinople, était devenue également odieuse et aux Arabes et à la milice (odjac), victimes, les uns et les autres, d'une avide exploitation.

Digitized by Google

C'est contre cet état de choses qu'une révolution éclata en 1659. Un *bouzouk-bachi* (chef de compagnie, capitaine), nommé Khalil, se mit à la tête des mécontents. Le pacha fut déposé, et un conseil, composé d'un certain nombre d'anciens aghas retirés du service, fut chargé de l'administration de toutes les affaires. Un des membres de ce conseil en devint le président avec le titre d'agha. On conserva les fonctions de pacha à la nomination de la Porte; on alloua au titulaire une solde de cinq cents piastres par mois, et sa maison fut pourvue de tout ce qui est nécessaire à la vie; mais il lui fut interdit de s'immiscer dans les affaires de la régence. On continuait à considérer le Grand Seigneur comme le chef de l'islamisme, on recevait ses ordres avec respect; mais on n'y obtempérait que tout autant que l'agha et son conseil le jugeaient convenable.

Le chef de la conspiration, Khalil, se plaça à la tête du conseil en qualité d'agha; mais il ne tarda pas à suivre les mêmes errements que les anciens pachas. On l'accusa de despotisme, et il fut assassiné. Quatre aghas se succédèrent dans l'espace de onze années, et tous périrent de mort violente. Enfin, en 1671, la milice irritée, après avoir assassiné Ali-Agha, changea de nouveau la forme du gouvernement. Le conseil des aghas fut aboli; on institua un *dey* (littéralement *oncle, patron* ou *tuteur*) qui, présidant le divan, était chargé de l'exécution de ses délibérations, de l'administration in-

Digitized by Google

térieure du pays et de la paie de la milice. Les fonctions de dey étaient électives. Le pacha fut maintenu dans sa nullité. Comme on le voit, la dictature ne fit que changer de nom, et le pouvoir, qui dépendait toujours d'une milice turbulente et ombrageuse, ne fut ni plus stable, ni plus modéré, ni plus respecté. On envoya des députés à Constantinople pour faire sanctionner ces changements. La Porte, qui n'était pas en mesure de s'y opposer, approuva les nouvelles institutions. Elle continua à désigner les pachas pour représenter les droits du Grand Seigneur à Alger. Mais une lutte presque constante s'établit entre le dey et le pacha; la milice, maîtresse de se donner elle-même un chef, toujours confirmé dans ses pouvoirs, en abusa pour en changer perpétuellement, suivant son caprice ou ses intérêts.

L'élection des deys donna presque constamment lieu à des séditions et à des massacres; dans ces conflits, que peut-être ils fomentaient, les pachas tentèrent plus d'une fois de ressaisir l'autorité qui leur échappait, jusqu'au moment où Baba-Aly fut élevé à la dignité de dey. Cet homme, sorti des derniers rangs de la milice turque, était doué d'une grande bravoure et d'une grande ténacité de caractère; aucun obstacle ne l'arrêtait. Un complot s'étant organisé contre lui, il n'hésita point à faire tomber dix-sept cents têtes dans le premier mois de son avénement. Une telle rigueur donna naissance à de nouveaux complots, dont le pacha fut le principal

Digitized by Google

fauteur; Aly le fit arrêter et embarquer pour Constantinople, en le menaçant de le faire étrangler s'il reparaissait dans la régence. Des envoyés de l'odjac étaient chargés en même temps de représenter à Ahmed III, alors sultan (1710), que l'existence simultanée de deux chefs n'avait cessé, depuis longues années, d'être une source de troubles et de révolutions; ils suppliaient en conséquence Sa Hautesse de supprimer les fonctions de pacha, désormais inutiles. Cette demande, qui, sous des formes obséquieuses, pouvait passer pour une injonction, était accompagnée de riches présents pour le sultan et pour ses ministres; le divan ne put se dispenser d'approuver une demande appuyée sur des motifs aussi solides. Dès ce moment, les deys gouvernèrent sans partage, et leur nomination, abandonnée au choix de l'odjac, ne donna plus lieu, de la part du sultan, qu'à une sorte de sanction qu'il était à peu près hors d'état de refuser.

Depuis l'expédition de Charles-Quint, les Espagnols, non-seulement n'inquiétèrent plus les Algériens, mais ils perdirent même successivement toutes leurs possessions en Afrique. Bougie, comme nous l'avons vu, leur fut enlevée en 1552; ils conservèrent plus longtemps Oran et Mers-el-Kébir, que les Algériens ne reprirent qu'en 1708.

Enhardis par l'impunité, les pirates algériens, ainsi que ceux de Tunis et de Tripoli, devinrent

Digitized by Google

plus nombreux et plus audacieux que jamais. Leurs déprédations incessantes semblaient depuis longtemps appeler une énergique répression de la part des puissances européennes; mais les guerres intérieures dans lesquelles elles étaient engagées, et peut-être le souvenir toujours présent de la dernière et fatale expédition de Charles-Quint, avaient depuis un siècle empêché toute tentative pour mettre un terme au brigandage des forbans d'Alger. C'était à la France qu'il était réservé d'ouvrir de nouveau la voie qu'elle devait si glorieusement fermer, en 1830, par une conquête définitive.

Une première expédition, dirigée, sur la fin du règne de Louis XIII, par l'amiral de Beaulieu, était restée sans résultat. Le projet de punir les brigandages exercés par les Algériens, repris plus sérieusement sous le règne de Louis XIV, donna lieu d'abord à un armement considérable, confié au duc de Beaufort, en 1663. Six vaisseaux et six galères furent mis à la disposition de ce prince, qui avait sous ses ordres le commandeur Paul, de l'ordre de Malte, marin très-redouté de ces pirates, et les chevaliers d'Hocquincourt et de Tourville. Ils donnèrent activement la chasse aux corsaires, leur coulèrent une vingtaine de navires, et les forcèrent de se tenir pendant quelques mois enfermés dans leurs ports.

Encouragé par ces premiers succès, Louis XIV résolut, l'année suivante, d'occuper en permanence

Digitized by Google

un point du littoral, d'où l'on pût tenir constamment en respect les Barbaresques, surveiller les côtes et prévenir toute agression. Après avoir hésité quelque temps entre Bougie et Djidjelli, on se décida pour ce dernier point. Il y a lieu de présumer que le gouvernement français avait conçu à cette époque le projet de fonder sur cette côte un établissement durable, puis, si les circonstances paraissaient favorables, de reprendre, pour le compte de la France, des projets que le malheur des temps et la fondation de colonies lointaines n'avaient pas permis à l'Espagne de réaliser. Le gouvernement de Louis XIV, après avoir examiné les chances que présentait une entreprise contre la régence et les moyens d'exécution à employer, confia au duc de Beaufort le commandement d'une escadre de seize vaisseaux portant six mille hommes de troupes de débarquement. Le 23 juillet 1664, cette armée parut devant Djidjelli, débarqua heureusement et occupa la ville sans beaucoup de résistance; mais bientôt la division qui éclata entre les chefs de l'armée française, et la faiblesse des ressources qui avaient été mises à leur disposition, les obligèrent de renoncer à une expédition qui s'était d'abord annoncée sous d'heureux auspices, et que les guerres dans lesquelles la France se trouva bientôt engagée ne permirent pas de renouveler. Toutefois, cette première tentative, et les pertes considérables que le duc de Beaufort fit éprouver en 1665 à la flotte

Digitized by Google

algérienne, qu'il rencontra à la hauteur de Tunis, eurent pour résultat d'effrayer les Algériens et de les amener à une paix momentanée, qui fut signée le 17 mai 1665.

Depuis que le gouvernement de l'odjac était dirigé par un dey, une animosité particulière semblait avoir éclaté contre la France. A plusieurs reprises des envoyés français durent venir réclamer la fidèle exécution des traités. Ils obtenaient des promesses formelles; mais, dès qu'ils étaient partis, les corsaires recommençaient à violer toutes les conventions. Enfin, en 1681, le dey Baba-Hassan poussa l'insolence jusqu'à déclarer la guerre à la France. Louis XIV indigné ordonna de préparer une expédition formidable contre Alger. Le commandement en fut confié à Duquesne et à Tourville. La flotte, composée de onze vaisseaux, quinze galères, cinq galiotes à bombes, deux brûlots et quelques petits bâtiments, parut bientôt devant Alger, et commença le bombardement le 30 août 1682. Trois vaisseaux algériens furent brûlés dans le port, et plus de cinq cents habitants furent tués par les éclats des bombes. La milice elle-même était dans la consternation devant les effets terribles de ces projectiles, dont on faisait usage pour la première fois dans la marine (1). Mais

(1) Ces bombardes, d'une nouvelle invention, avaient été construites dans le port de Toulon sous la direction de Renau d'Eliçagaray, dont le nom est resté célèbre dans les annales de l'artillerie et de la marine. C'était un jeune Béarnais, dont Colbert avait deviné le génie.

Digitized by Google

l'attaque fut interrompue par les vents violents qui commencèrent à souffler vers le 12 septembre, et qui sont si dangereux dans ces parages aux approches de l'équinoxe. L'amiral donna l'ordre à la flotte de lever l'ancre et rentra à Toulon, en laissant seulement quelques vaisseaux devant le port pour former le blocus.

L'année suivante, au mois de juin, l'armée navale reparut. Le 26 à minuit, le feu des galiotes recommença. Cette fois les galiotes étaient plus nombreuses, et servies par un nouveau corps d'officiers d'artillerie et de bombardiers. Renau d'Eliçagaray, de son côté, avait inventé de nouveaux mortiers qui lançaient des bombes jusqu'à dix-sept cents toises. Dans la nuit du 26 au 27 et dans la journée suivante, deux cent vingt bombes tombèrent dans la ville ou dans le môle : une d'elles renversa la maison du gendre du dey; une autre fit couler à fond une barque chargée de cent hommes; presque toutes les batteries furent démontées. Les habitants poussaient des rugissements de fureur contre le gouvernement; les femmes allèrent trouver Hassan, et, portant devant elles les restes mutilés de leurs maris ou de leurs enfants, demandèrent impérieusement la paix. Hassan députa le consul et le vicaire apostolique Levacher; mais Duquesne ne consentit qu'à une trêve, et encore exigea-t-il qu'on remît à son bord tous les esclaves chrétiens. Le dey en avait déjà rendu cinq cent quarante-six, lorsque, le 3 juil-

Digitized by Google

let, il prétendit qu'il lui fallait du temps pour faire revenir ceux qui étaient disséminés dans les campagnes et dans les villes éloignées de la côte. C'était demander la prolongation de la trêve. L'amiral exigea alors qu'on lui remît plusieurs otages importants pour lui répondre de la fidélité de la régence. Parmi ceux-ci était le fameux renégat Hadji-Hassein, connu sous le nom de Mezzomorto (demi-mort), parce qu'il avait été ramassé à demi mort sur un vaisseau capturé par les Barbaresques. En même temps Duquesne faisait entendre qu'il ne traiterait de la paix qu'aux trois conditions suivantes : 1° délivrance de tous les esclaves français ou appartenant à une nation chrétienne ; 2° indemnité égale à la valeur de toutes les prises faites sur la nation française, ou restitution de ces mêmes prises ; 3° députation solennelle du dey à Paris, pour demander pardon au roi des hostilités commises sur les vaisseaux français.

A la nouvelle de ce qu'exigeait le chef de la flotte ennemie, les matelots et les soldats de la milice se soulevèrent et refusèrent nettement de restituer ce qu'ils avaient pris. Duquesne allait recommencer le bombardement, lorsque Mezzomorto obtint de lui son renvoi dans la ville, promettant que, par son crédit, il ferait consentir la milice aux conditions proposées. Ses intentions étaient toutes différentes. A peine de retour à Alger, il se mit à la tête des séditieux, se déclara en plein divan contre ce qu'il

Digitized by Google

appelait la lâcheté du dey, qui fut tué la nuit suivante en faisant sa ronde; et Mezzomorto fut proclamé par tout le peuple et par les janissaires. Les négociations furent aussitôt rompues, et le pavillon rouge arboré.

Duquesne fit recommencer le bombardement. Il fut terrible; le feu était si violent, qu'il éclairait la surface de la mer à plus de huit kilomètres; le sang coulait dans Alger; la moitié des maisons étaient démolies. Les Turcs, dans le délire de la fureur à la vue de leur ville embrasée, attachent à la bouche de leurs canons le consul et les captifs français qu'ils ont encore entre les mains. Les membres de ces infortunés étaient portés par les explosions jusque sur les ponts des navires français. Cependant Renau ne cessait de jeter ses bombes: tous les magasins, les palais, les mosquées s'abîmaient dans les flammes, et pas une maison ne fût restée debout si enfin les bombes n'eussent été épuisées. Duquesne, à son grand regret, fit voile pour Toulon, laissant devant le port d'Alger une division pour le bloquer, et se proposant de reparaître l'année suivante. Mais tant de pertes avaient abattu l'orgueil des Algériens. Ils sentirent qu'il devenait impossible de les réparer sans quelques années de repos. Aussi, lorsque l'année suivante Tourville se présenta de nouveau avec une escadre nombreuse, Mezzomorto n'eut pas de peine à décider le divan à accepter la paix. Elle fut signée le 24 avril 1684, et le divan envoya des

Digitized by Google

ambassadeurs en France pour demander au roi la ratification du traité.

Un châtiment si rude, deux fois renouvelé, ne rendit pas les Algériens plus circonspects. En 1687, ils insultèrent de nouveau le pavillon de la France, et nous prirent quelques navires. Le châtiment ne se fit pas attendre. Le maréchal d'Estrées reçut ordre d'aller bombarder Alger. Il avait sous son commandement une flotte de onze vaisseaux de ligne, de huit galères, de dix galiotes à bombes, et de plusieurs bâtiments légers.

Du 1er au 16 juillet 1688, le feu des galiotes ne discontinua presque pas. Plus de dix mille bombes furent lancées sur la ville; cinq gros navires furent coulés, la plupart des batteries démantelées, la tour du fanal rasée. Un grand nombre d'habitants furent écrasés sous les décombres des maisons, et Mezzomorto lui-même fut blessé à la tête d'un éclat de bombe. Les mêmes atrocités furent renouvelées par les janissaires et les défenseurs de la ville, qui fut de nouveau réduite en cendres et forcée à s'humilier devant la France. Une nouvelle paix fut signée le 27 septembre 1689. Celle-ci fut de plus longue durée, et depuis cette époque jusqu'en 1830, il n'y eut plus d'hostilités prolongées entre Alger et la France. Quelques années plus tard, en 1694, le gouvernement d'Alger reconnut, par un traité spécial, les droits de propriété de la France sur le littoral entre Bone et Tabarca, indépendam-

BIBLIOTHÈQUE SAAR
Digitized by Google

ment de la concession exclusive de la pêche du corail et du commerce entre Bone et Bougie.

Tels sont les principaux événements de l'histoire d'Alger pendant le XVIIe siècle. Quant à ceux qui se sont accomplis dans le XVIIIe et dans le commencement du XIXe, nous les aurons encore plus rapidement parcourus.

Nous avons déjà dit qu'en 1708, Oran et Mers-el-Kébir étaient tombées au pouvoir des deys d'Alger. L'Espagne, alors occupée de la guerre de succession, n'avait pu s'opposer à cette agression. Mais, en 1732, quand Philippe V se vit affermi sur son trône, il songea à recouvrer cette importante possession. Il chargea de l'expédition le comte de Montemar, qui s'en acquitta avec un bonheur justifié par ses bonnes dispositions, son activité, sa sagesse et son audace. Oran et Mers-el-Kébir furent reprises par les Espagnols trois jours après leur débarquement. Le dey Aly, qui commandait l'armée musulmane, honteux de sa défaite, et craignant l'indignation des siens, s'enfuit dans l'intérieur des terres avec sa famille et ses trésors.

Dans cette année 1732, un même jour vit à Alger l'élection de cinq deys, qui furent massacrés les uns après les autres; leurs tombes se voient encore en dehors du faubourg Bab-el-Oued.

L'Angleterre, la Hollande s'étaient résignées à payer aux corsaires algériens de honteuses redevances, pour être à l'abri de leurs pirateries. Les

Digitized by Google

Danois, sans cesse offensés dans leur commerce par les incursions des pirates, envoyèrent, en 1770, une flotte devant la côte barbaresque. Mais leur apparition n'inspira pas grand effroi aux Algériens, puisque, pendant huit jours que l'escadre employa ou perdit à se promener devant la rade et les fortifications, on ne daigna pas lui envoyer des remparts un seul coup de canon.

L'expédition entreprise par les Espagnols en 1775 fut plus remarquable. Quoique bien préparée, elle eut des résultats désastreux; et comme elle fut la dernière tentative de débarquement sur la côte africaine avant la conquête française, elle jeta sur ces expéditions une défaveur exagérée. Le général O'Reilly, qui la commandait, échoua complétement avec trente mille hommes et cent pièces de canon, dont il laissa la majeure partie au pouvoir des ennemis.

Les Espagnols se présentèrent encore devant Alger en 1783 et 1784, et bombardèrent inutilement cette ville. Enfin une division espagnole, portant pavillon parlementaire, vint, en juin 1785, demander la paix. Le dey l'accorda; mais il en coûta quatorze millions à l'Espagne.

Il est à remarquer que, pendant tous ces derniers événements, le même dey, nommé Mohammed, exerçait le pouvoir à Alger. Il avait été élu en 1766, et il conserva le pouvoir jusqu'à sa mort arrivée en

Digitized by Google

1791. Chose rare à Alger, il mourut dans son lit, à l'âge de plus de quatre-vingts ans.

Baba-Hassan, son premier ministre et son fils d'adoption, lui succéda sans opposition. Dans la seconde année de son règne, les Espagnols lui cédèrent Oran et Mers-el-Kébir, qu'un tremblement de terre venait de ruiner.

En 1793, la France ayant eu besoin de suppléer, pour l'approvisionnement de ses armées, à l'insuffisance des récoltes dans les provinces méridionales, le dey Hassan autorisa des exportations de blé d'Algérie, que fournirent les maisons juives Bacri et Busnac. La liquidation et le paiement de ces fournitures, qui continuèrent pendant plusieurs années et qui s'élevèrent à des sommes considérables, furent la cause première de nos démêlés avec Alger, et, par suite, de notre conquête.

Baba-Hassan mourut le 14 mai 1798. Il avait une grande crainte des Français, et la gloire de nos armées l'avait frappé de terreur. Le général Bonaparte lui causait des alarmes particulières; il l'appelait le *général diable,* et redoutait toujours de le voir arriver à Alger avec ses troupes invincibles. Il eut pour successeur son neveu Moustapha.

A l'époque de l'expédition française en Égypte, la Porte enjoignit au dey d'Alger de déclarer la guerre à la France: les Français furent donc expulsés de leurs comptoirs de Bone et de la Calle, et le consul de France à Alger fut emprisonné. Mais cette

Digitized by Google

mésintelligence fut de peu de durée, car un traité de paix avec la régence fut signé en 1801. Napoléon exigea que non-seulement la France, mais encore tous les États réunis sous la domination française ou compris dans son alliance, fussent respectés par les corsaires; Alger se soumit à cette injonction.

Cependant, les troubles politiques et les guerres qui avaient divisé l'Europe pendant vingt ans ayant suspendu toutes les attaques contre Alger, cette puissance en profita pour se mettre dans un état de défense formidable, et pour remplir son trésor à l'aide de ses corsaires. Pendant ce temps-là, cinq ou six deys avaient été successivement élevés au pouvoir, et étranglés à la suite d'un règne plus ou moins long.

Après la paix générale de 1815, Omar-ben-Mohammed occupait le poste périlleux de dey. Les relations avec les nations chrétiennes ne s'étaient pas améliorées. Les États-Unis envoyèrent une division navale sous les ordres de l'amiral Decatur, pour tirer vengeance d'insultes faites à leur pavillon. Le dey, pris au dépourvu, car tous ses vaisseaux étaient en course quand les Américains parurent devant Alger, accéda sans difficulté à toutes les propositions qu'on lui fit.

L'Angleterre et la Hollande avaient aussi des griefs contre les Algériens. Ces deux puissances unirent leurs forces pour obtenir une réparation. Le 26 août 1816, lord Exmouth, vint, à la tête de

Digitized by Google

trente-deux bâtiments anglais et de six frégates hollandaises, mouiller devant Alger, à un quart de portée de canon. La ville fut enveloppée par les vaisseaux ennemis du nord au sud-est. L'amiral anglais fit signifier au dey les conditions suivantes : 1° la délivrance sans rançon de tous les esclaves chrétiens ; 2° la restitution des sommes payées récemment par la Sardaigne et Naples pour le rachat de leurs esclaves ; 3° l'abolition de l'esclavage ; 4° la paix avec les Pays-Bas aux mêmes conditions qu'avec l'Angleterre.

Le dey ne daigna pas répondre à cet ultimatum. Les batteries turques du môle ouvrirent le feu ; ce fut le signal d'une attaque générale. Elle fut terrible et dura jusque bien avant dans la nuit. Presque toutes les batteries algériennes, qui étaient prises à revers par l'artillerie anglaise, furent démontées, et les navires qui étaient dans le port furent incendiés. Mais, au milieu de la nuit, les bâtiments algériens en flammes, ayant rompu leurs amarres, furent poussés par la brise hors du port, et s'avancèrent vers la flotte anglaise. Elle dut mettre à la voile en toute hâte pour éviter ces dangereux brûlots.

Le lendemain lord Exmouth écrivit au dey, et lui offrit encore la paix aux mêmes conditions qu'avant le combat. Cette proposition fut acceptée, et le jour même, 28 août, un traité fut signé avec les Algériens. Cet heureux résultat fit le plus grand honneur à la nation anglaise. La flotte souffrit beaucoup, et

Digitized by Google

perdit huit cent quatre-vingt-trois hommes; les Hollandais, de leur côté, eurent deux cents hommes tués et trois cents blessés.

Quoique Omar-ben-Mohammed eût montré le plus grand courage pendant ce long combat, la milice ne lui pardonna pas l'issue malheureuse de cette affaire. Excitée par un certain Ali-Kodja, elle se souleva le 8 septembre 1817, étrangla Omar, et lui donna pour successeur Ali-Kodja.

Ce nouveau dey passait pour lettré, mais il était sanguinaire et débauché. Une première conspiration ayant éclaté contre lui, il transporta de nuit, dans la Kasbah, sa résidence et ses trésors. Puis, s'entourant d'une garde composée d'Arabes et de nègres, il ne cacha plus son dessein de fonder une dynastie héréditaire, et d'exterminer les janissaires de l'odjac. Il en avait déjà fait périr un grand nombre, lorsque la peste vint mettre un terme à ses projets et à ses cruautés (1er mars 1818).

Il eut pour successeur Hussein-Dey (el-Hosayn-ebn-el-Hasan), qui occupait encore le pouvoir lorsque la France, pour venger une insulte faite à son consul, dirigea une expédition formidable contre la régence, en 1830, et mit fin à la domination de ces corsaires, si longtemps funeste au commerce de tous les États chrétiens.

Les causes de la rupture de la France avec le dey d'Alger, et les principaux faits qui précédèrent la prise de possession de la capitale de la régence

Digitized by Google

par l'armée française, appartiennent naturellement à l'histoire de ce grand événement, et trouveront leur place dans la seconde partie de cet ouvrage.

Digitized by Google

SECONDE PARTIE

CHAPITRE I

Causes de la rupture entre le dey d'Alger et la France. — Convention entre la France et la régence d'Alger à l'égard des sommes dues par la France pour fournitures de blé faites pendant la révolution française. — Réclamations des négociants français créanciers des fournisseurs algériens. — Mesures conservatoires prises par le gouvernement français. — Mécontentement du dey. — Ses prétentions à ce sujet. — Ses plaintes à M. Deval, consul général de France. — Il s'adresse directement au roi. — Insulte publique faite par le dey au consul de France. — Interruption des relations officielles entre le consul et la régence. — Départ du consul. — Le dey fait détruire les établissements français existant sur le territoire de la régence, et déclare la guerre au roi de France. — Envoi d'une escadre pour bloquer Alger. — Ce qu'on avait espéré du blocus. — Pertes et dépenses qu'il cause en réalité. — Mission de M. de la Bretonnière à Alger. — Il échoue. — Le vaisseau parlementaire de M. de la Bretonnière est canonné à sa sortie du port d'Alger. — L'expédition contre Alger est décidée. — Préparatifs de cette expédition. — Le vice-amiral Duperré est chargé du commandement de la flotte. — Le général de Bourmont, ministre de la guerre, prend le commandement de l'armée de terre. — Revue de la flotte et de l'armée par le duc d'Angoulême. — Embarquement de l'armée. — Appareillage de l'escadre. — Relâche à Palma. — Arrivée en vue d'Alger. — L'escadre jette l'ancre dans la baie de Sidi-Ferruch.

Digitized by Google

— Débarquement de l'armée sans opposition sérieuse de la part de l'ennemi. — Installation d'un camp retranché dans la presqu'île de Sidi-Ferruch. — Première escarmouche avec les Arabes. — Manière de combattre de ces derniers. — Tempête du 16 juin. — Craintes qu'elle occasionne. — La tempête se calme. — Le débarquement s'achève. — Inaction apparente de l'armée pendant les premiers jours. — Cause à laquelle les Arabes l'attribuent. — Ils attaquent l'armée française. — Ils sont repoussés. — Les Français s'emparent de leur camp. — Effets produits par la bataille de Staouéli. — Combat de Sidi-Khalif. — Blessure mortelle du jeune Amédée de Bourmont. — Combat de Bourdjaïah. — L'armée arrive devant Alger.

Nous avons vu, dans le chapitre précédent, que des fournitures considérables de blé avaient été faites à la France par la régence d'Alger pendant la première révolution. Les guerres continuelles que la république et l'empire eurent à soutenir firent ajourner la liquidation et le remboursement de cette dette pendant plus de vingt ans.

La négociation, reprise quelque temps après la restauration, amena enfin une convention signée à Paris le 28 octobre 1819, qui fixait à sept millions de francs la créance algérienne, réclamée au nom de deux juifs, sujets du dey (Jacob-Coen Bacri et Michel Busnac ou Busnachi), dont le paiement devait être opéré par douzièmes, à compter du 1er mars 1820, sauf réserve des droits des sujets français qui se trouveraient avoir eux-mêmes des réclamations à faire valoir contre les Algériens.

Cette convention semblait mettre fin à la querelle; mais l'article des réserves amena de nouvelles diffi-

Digitized by Google

cultés. Des négociants français de Marseille, créanciers des sujets algériens, firent opposition au paiement en question, jusqu'à concurrence de deux millions cinq cent mille francs, montant de leurs réclamations. Le trésor royal paya aux juifs algériens quatre millions cinq cent mille francs qui restaient sur le total reconnu de la dette, et il versa l'autre partie, les deux millions cinq cent mille francs réclamés, à la caisse des dépôts et consignations, où cette somme devait rester en dépôt jusqu'à ce que la validité des réclamations eût été reconnue par les tribunaux.

Mais la marche suivie par le gouvernement français indisposa vivement le dey Hussein, qui avait lui-même une part considérable dans la créance des juifs Bacri et Busnac. Il prétendait que les tribunaux français n'avaient pas le droit de juger la validité des oppositions faites par les négociants marseillais; que c'était lui qui devait être l'arbitre de la justice de ces réclamations, et que la somme en litige aurait dû être préalablement déposée entre ses mains. Il adressa dans ce sens des réclamations réitérées à M. Deval, consul général de France à Alger, l'accusant des retards et des obstacles apportés à la remise des fonds. N'en obtenant que des réponses évasives, il résolut de s'adresser directement au roi de France, auquel il écrivit en effet.

Au fond, les plaintes et la mauvaise humeur du dey contre le consul général n'étaient pas sans

Digitized by Google

quelque fondement (1), l'historien impartial est forcé de le reconnaître; mais il y joignit des outrages que la dignité d'un souverain, que l'honneur national ne pouvaient pas laisser impunis.

Le 27 avril 1827, M. Deval s'étant présenté, suivant l'usage, avec les autres résidents européens, pour complimenter le dey à l'occasion des fêtes du Beïram, Hussein lui demanda s'il avait une réponse à lui remettre de la part du roi de France; là-dessus il y eut entre eux une discussion à la suite de laquelle le dey entra dans une telle colère qu'il frappa de son chasse-mouche M. Deval au visage. Hussein-Pacha accompagna ce geste brutal de paroles offensantes pour le roi de France et pour les chrétiens en général.

Une insulte si grossière, faite en présence des consuls étrangers, exigeait une réparation éclatante. Elle fut immédiatement demandée, mais en vain. Le consul eut ordre de cesser tout rapport officiel avec la régence, et s'embarqua quelque temps après (11 juin 1827) sur un des bâtiments envoyés pour le prendre avec tous les Français établis à Alger. Après leur départ, le dey envoya l'ordre d'arrêter tous les Français qui se trouvaient encore dans la régence, et de détruire de fond en comble les établissements appartenant à la France, notamment le fort de la

(1) Voir l'ouvrage intitulé *Considérations sur la régence d'Alger*, par M. le baron Juchereau de Saint-Denis, ainsi que l'ouvrage publié par M. Shaler, consul général des Etats-Unis près de la régence d'Alger.

Digitized by Google

Calle, qui fut dépouillé et ruiné complétement. Ces actes d'hostilité furent suivis d'une déclaration de guerre, à laquelle le gouvernement français répondit en envoyant une escadre devant Alger, sous les ordres du contre-amiral Collet, pour y établir d'abord un blocus rigoureux.

On espérait que ce blocus, en restreignant le commerce ou les pirateries d'Alger, y exciterait des mécontentements, ou même un mouvement populaire, qui forceraient le dey à donner quelque satisfaction dont le ministère français se serait aisément contenté; mais Hussein-Dey, retiré dans son fort de la Kasbah, qui domine Alger, avait considérablement augmenté sa garde personnelle, commandée par son gendre Ibrahim-Agha, et mis sa capitale à l'abri de toute attaque maritime par les travaux ajoutés depuis 1816 à la défense du port. Ainsi le blocus entretenu durant trois années fut moins nuisible aux Algériens qu'à la France, à laquelle il coûta plus de vingt millions, plusieurs bâtiments perdus dans ces parages où ils n'avaient aucun abri, un grand nombre de marins, et entre autres le brave commandant de cette escadre, le contre-amiral Collet, qui succomba aux fatigues d'un blocus difficile et dangereux.

« Au mois de juillet 1829, dit le ministre de la marine dans un discours adressé à la chambre des députés en avril 1830, le gouvernement du roi, reconnaissant l'inefficacité de ce système de répres-

Digitized by Google

sion, et pensant à prendre des mesures plus décisives pour terminer la guerre, crut cependant devoir, avant d'arrêter sa détermination, faire une dernière démarche vis-à-vis du dey. M. de la Bretonnière fut envoyé à Alger; il porta au dey, jusque dans son palais, nos justes réclamations. Le dey refusa d'y faire droit... »

.. Dans une dernière audience, tenue en présence du divan (2 août 1829), M. de la Bretonnière, après avoir employé tous les moyens de persuasion pour amener Hussein-Dey aux satisfactions qu'il était chargé de lui demander, et surtout la délivrance des prisonniers français, finit par déclarer que le roi de France, ayant épuisé tous les moyens de conciliation, emploierait les forces que Dieu avait mises entre ses mains pour défendre ses droits et la dignité de sa sa couronne. « J'ai de la poudre et des canons, répliqua Hussein-Dey, et puisqu'il n'y a pas moyen de s'entendre, vous êtes libre de vous retirer. Vous êtes venu sous le sauf-conduit (*aman-ille*), je vous permets de sortir sous la même garantie. »

Le lendemain, lorsque le vaisseau la *Provence*, que montait M. de la Bretonnière, sortit de la baie couvert du pavillon parlementaire, les batteries les plus voisines firent feu toutes à la fois, à un signal parti de la Kasbah. Le feu dura une demi-heure, jusqu'à ce que le bâtiment se trouvât hors de la portée du canon. Aucun homme ne fut atteint; mais le bâtiment éprouva de graves avaries.

Digitized by Google

Après cette violation atroce du droit des gens, la guerre contre Alger fut résolue, et les préparatifs d'une expédition formidable, destinée à aller venger la France et détruire la piraterie, furent commencés sur-le-champ et poussés avec la plus vigoureuse activité. Le port de Toulon, désigné comme point de départ, devint le centre d'un mouvement prodigieux. Les meilleurs bâtiments de la marine furent armés dans les ports de Brest, de Cherbourg et de Rochefort, de manière à être réunis sur la rade de Toulon vers la fin de mai; indépendamment de ces bâtiments de guerre, on nolisa plus de quatre cents bâtiments de transport, français, sardes, autrichiens, italiens, espagnols, pour les troupes qui ne pourraient trouver place à bord des vaisseaux de guerre. En même temps, les troupes de toutes armes qui devaient faire partie de l'expédition se mettaient en mouvement sur toute la surface du pays, et venaient s'échelonner dans nos provinces méridionales.

La presse de l'opposition, si puissante alors sur les esprits, s'attacha à décrier le projet du gouvernement, à en démontrer les inconvénients et les périls; mais, malgré ses efforts, les instincts aventureux de notre nation ne s'en éveillèrent pas moins tout-puissants à l'idée d'une expédition hasardeuse, entreprise pour la défense de la dignité nationale, de l'honneur de notre pavillon, des intérêts de notre commerce.

Digitized by Google

Quant aux puissances étrangères à qui le gouvernement français fit part de ses projets sur Alger, une seule en témoigna quelque inquiétude. Le cabinet britannique demanda des explications, et exprima le désir de savoir ce que la France serait disposée à faire de la régence d'Alger, après l'avoir conquise. Le prince de Polignac répondit avec énergie que la France insultée ne demandait le secours de personne pour venger son injure, et qu'elle n'avait de compte à rendre à personne de ce qu'elle aurait à faire de sa nouvelle conquête.

Le vice-amiral Duperré, dont le nom jouissait parmi les marins d'une brillante réputation, fut chargé du commandement de la flotte. Le général de Bourmont, ministre de la guerre, prit lui-même le commandement des troupes de débarquement. Parmi les généraux placés sous ses ordres on citait les lieutenants généraux Berthezène, Loverdo, d'Escars; les maréchaux de camp Achard, Damrémont, Munck d'Uzer, Tholozé; Valazé, du génie; Lahitte, de l'artillerie.

Le duc d'Angoulême, en sa qualité de grand amiral, vint à Toulon présider lui-même à l'embarquement et au départ. Arrivé dans cette ville le 3 mai 1830, il visita l'arsenal de la marine, les chantiers de construction, tous les travaux du port, et se rendit le lendemain en rade à bord du vaisseau amiral *la Provence*, d'où il jouit du spectacle le plus imposant qu'il soit possible d'imaginer. Sur

Digitized by Google

cette rade ne se trouvaient pas moins de cent bâtiments de guerre, et quatre à cinq cents navires de transport, tous pavoisés : d'autres bâtiments de commerce faisaient flotter au loin leurs différentes couleurs, et les rivages de la rade étaient couverts de troupes et d'une multitude immense qui mêlaient leurs acclamations aux salves de l'artillerie.

Le prince assista ensuite, de la hauteur du tertre du polygone, à un exercice du débarquement tel qu'il devait être opéré sur la côte d'Afrique à l'aide de bateaux plats et de radeaux d'une construction nouvelle, chargés d'artillerie ou montés par des troupes de différentes armes avec leurs bagages et leurs chevaux; débarquement qui s'exécuta de manière que les troupes furent rangées en bataille et les canons mis en batterie sur le rivage en moins de six minutes.

Rien ne manquait à cette fête militaire. Jamais expédition, pas même celle d'Égypte, n'avait été préparée avec tant de célérité, de puissance et de luxe militaire; jamais la marine française n'avait paru si riche de talents et de moyens matériels. L'armée de terre aussi brillait de jeunesse et d'ardeur; et quoi que l'esprit de parti ait dit dans le temps de ses dispositions, et surtout du peu de confiance et de sympathie que lui inspirait son chef, toutes les craintes et les préventions, tous les souvenirs et les pressentiments sinistres parurent céder aux illusions de la victoire et de la conquête. La population,

Digitized by Google

témoin de cette magnifique revue des forces de l'expédition, dont le succès pouvait avoir une si grande influence sur la prospérité de ces provinces, secondait de tous ses vœux cette entreprise gigantesque, et les opinions politiques se taisaient devant de si puissants intérêts.

Il faudrait encore, pour donner une juste idée de l'importance qui y était attachée, décrire l'abondance des approvisionnements et des munitions, le luxe des équipages, et surtout de ce nombreux et brillant état-major auquel on avait adjoint, sous différents grades, des ingénieurs géographes, des interprètes, des peintres dessinateurs, des ouvriers imprimeurs, et jusqu'à des journalistes historiographes chargés de faire d'abord un journal (l'*Estafette d'Alger*) consacré à donner les détails de l'expédition. Une foule de jeunes gens des plus nobles familles et d'étrangers, un prince de Schwartzenberg, un aide de camp du grand-duc Michel, le colonel Philosophof, un capitaine de la marine anglaise, M. Mansell, avaient sollicité et obtenu l'honneur de faire cette campagne; et ce qu'on peut regarder comme un acte de dévouement héroïque, c'est que le général en chef emmenait ses quatre fils, engagés avec lui dans la gloire ou les périls de son commandement.

Le 25 mai, l'armée entière et son immense matériel étaient embarqués. A midi, par une faible brise de nord-est, l'amiral donna l'ordre du départ.

Digitized by Google

Toute l'escadre appareilla aussitôt, et cet immense mouvement, opéré avec un ordre, avec un ensemble merveilleux, offrit un imposant spectacle. Les hauteurs qui entourent la rade de Toulon étaient couvertes d'une foule innombrable. Des cris, des signes d'adieu saluaient au passage chacun de ces vaisseaux qui portaient une portion de la puissance, de la richesse et de la gloire de notre patrie; tout le monde, soit sur le rivage, soit à bord de la flotte, sentait battre également son cœur sous l'impression d'une vive émotion, dans cette journée solennelle où la France, aventurière sublime, allait joyeuse à la conquête d'un monde nouveau, à l'accomplissement d'un des plus grands actes de ce siècle.

A la nuit, l'escadre entière avait gagné le large, et s'était rangée en colonne dans l'ordre et suivant les distances que les instructions de l'amiral avaient prescrits.

Séparées par un coup de vent, les trois divisions de la flotte se rallièrent à Palma (Majorque), où les vents contraires les retinrent jusqu'au 10 juin. Enfin, ce jour-là, l'escadre, favorisée par un temps magnifique, quitta les eaux de Palma, et reprit la mer dans l'ordre habituel. Le 13, à la pointe du jour, on aperçut la terre; bientôt les maisons, les arbres, les moindres accidents de terrain se dessinèrent nettement, et de tous les navires s'élevèrent des cris d'allégresse. Arrivée à une assez faible distance de la côte, l'amiral rallia la division de

Digitized by Google

blocus, forma sa ligne de bataille, défila en vue des forts et des batteries d'Alger, et fit le signal à toute la flotte qu'il se dirigeait sur le cap Sidi-Ferruch.

A la fin du jour, tous les navires étaient à l'ancre dans la baie formée par la presqu'île de ce nom. Si le départ de Toulon avait eu un caractère majestueux, ce ne fut pas un spectacle moins solennel et moins émouvant que celui de cette flotte formidable, paisiblement échelonnée en présence de ce sol étranger qu'elle venait conquérir, et où le lendemain elle allait planter pour toujours le drapeau de la civilisation.

« Pendant toute la nuit, nuit splendide et étoilée, dit un témoin oculaire, les troupes se préparèrent au débarquement, qui devait s'effectuer dès le lendemain 14, à la pointe du jour. La mer douce et calme caressait les flancs de nos vaisseaux; la brise était tiède; ce beau ciel que nous admirions pour la première fois était si pur, si clément, si radieux! De temps à autre un chant de fête, un cri de joie s'échappaient de l'un des navires, et de toutes parts aussitôt d'autres cris et d'autres chants répondaient. Bien peu dormirent pendant cette veillée des armes, pendant cette nuit qui parut si longue pourtant, car on attendait le jour avec impatience; on l'appelait, on le désirait, comme on désire toujours l'inconnu (1). »

(1) *Algérie*, par MM. les capitaines du génie Rozet et Carette. — *Univers pittoresque*, vol. 44, p. 260.

Digitized by Google



Digitized by Google

E. Girardet del. Pargeot sc.

Débarquement à Sidi-Ferruch

Digitized by Google

Le 14, à trois heures du matin, le débarquement commença. On s'était attendu à trouver la presqu'île de Sidi-Ferruch, ou du moins la pointe du promontoire fortifiée, et, dans l'opinion de plusieurs officiers, quelques batteries de grosses pièces auraient rendu le débarquement difficile et périlleux. Tous les préparatifs d'attaques avaient été conçus dans cette idée; mais l'ennemi fit dans cette circonstance une faute grave, qui le perdit et assura le succès de l'expédition : dans la persuasion de battre l'armée française et de s'emparer de tout ce qu'elle avait avec elle, il la laissa débarquer sans l'inquiéter; il se borna à placer en arrière, sur des hauteurs parallèles à la côte, quatre batteries composées chacune de deux ou trois canons, de quelques obusiers et d'un mortier.

Le débarquement s'effectua donc dans le plus grand ordre. En quelques heures, grâce à la prodigieuse activité de nos marins, la première division et l'état-major furent à terre, chaque régiment rangé en bataille, et une batterie de campagne montée par l'artillerie et prête à manœuvrer; en même temps, quelques matelots ou soldats de marine, bientôt suivis d'une compagnie de mineurs, s'emparaient de la tour ou marabout de Sidi-Ferruch (appelé *Torre-Chica* par les Espagnols), et y arboraient le drapeau blanc, aux applaudissements, aux vivats de toute l'armée, de toute l'escadre transportée d'enthousiasme.

Digitized by Google

La première division, à peine débarquée, se forma en colonne et marcha sur l'ennemi, qui commençait à tirer de ses redoutes et des broussailles où les Arabes étaient embusqués. Les redoutes occupées par les batteries arabes furent tournées, attaquées et enlevées dans un instant. Les Arabes, abordés à la baïonnette, se retirèrent précipitamment dans le plus grand désordre, abandonnant leur artillerie et cette position, d'où ils pouvaient inquiéter le reste du débarquement, qui continua sans opposition.

Pendant ce mouvement de la première division, de nombreuses embarcations, se croisant en tous sens, mettaient à terre de nouveaux soldats impatients de prendre part à la gloire de leurs camarades. A midi, toute l'infanterie et l'artillerie de campagne étaient débarquées; le reste de la journée le débarquement du matériel, des vivres, des chevaux, continua avec une rapidité et un ensemble admirables. Le succès de l'entreprise dépendait du succès de cette opération; car d'un moment à l'autre, sur ces parages si difficiles, et surtout dans une baie ouverte à tous les vents et à la mer du large, l'escadre pouvait être obligée de lever l'ancre afin de ne pas être jetée à la côte, et il était indispensable que l'armée eût au moins les vivres et les munitions nécessaires à sa défense; les désastres nombreux essuyés par l'Espagne dans ces mêmes parages justifiaient toutes les appréhensions.

Le débarquement n'était pas encore achevé, que

Digitized by Google

déjà les troupes du génie traçaient, sous la direction du général Valazé, une ligne de retranchements qui devaient fermer et garantir, du côté de la campagne, la presqu'île de Sidi-Ferruch, dont on voulait faire le dépôt général de l'armée pendant les opérations du siége d'Alger. Ces immenses travaux furent terminés et armés de vingt-six pièces de marine en cinq à six jours.

Dans la soirée du débarquement, le général en chef alla s'établir avec tout son état-major dans les bâtiments dépendants du marabout de Sidi-Ferruch. Les deux premières divisions furent échelonnées en avant de la presqu'île, sur les collines d'où les Arabes avaient été débusqués. La troisième (division d'Escars) campa les premiers jours, avec l'artillerie et le génie, dans l'intérieur de la presqu'île.

Le 15, à la pointe du jour, un feu de tirailleurs s'engagea sur toute la ligne d'avant-postes; dans cette première escarmouche nos soldats purent reconnaître l'ennemi qu'ils auraient à combattre désormais, et apprécier les difficultés et les dangers de cette guerre. Des masses d'Arabes se montraient de tous côtés, mais le plus souvent à de longues distances, hors de la portée des fusils d'Europe. Les leurs, d'une longueur prodigieuse, portaient très-loin et très-juste; et ils s'en servaient avec une adresse meurtrière. Abrités derrière des broussailles ou montés sur des chevaux rapides, et changeant

Digitized by Google

continuellement de place, ils échappaient à toute attaque régulière et mutilaient d'une manière atroce les soldats qui tombaient entre leurs mains. Plus tard, il nous a fallu créer des corps spéciaux, et les armer de carabines à grande portée, pour détruire ce genre de supériorité que les Arabes avaient sur nous.

Dans la matinée du 16, une tempête épouvantable éclata tout à coup; le vent soufflait du large avec violence, et tous les vaisseaux chassaient sur leurs ancres. Quelques heures de plus, et c'en était fait de notre belle flotte, de l'expédition elle-même peut-être; car ce grand désastre et le spectacle de nos vaisseaux brisés sur la côte eussent certainement démoralisé l'armée, comme le fut autrefois celle de Charles-Quint en pareille circonstance, et eussent redoublé l'audace de nos ennemis, qui comptaient sur un événement de cette nature, plus que sur leurs armes, pour nous vaincre. Dieu ne le permit pas: la tempête s'apaisa, la houle devint moins violente, et nous en fûmes quittes pour quelques avaries et la perte de deux ou trois petits bâtiments de transport et de quelques chaloupes de débarquement: mais ce fut une rude leçon qui ne fut pas perdue. L'amiral pressa davantage encore le débarquement, et en peu de jours la plage de Sidi-Ferruch fut transformée en une ville, en un vaste parc, où toutes les ressources de l'armée étaient classées et emmagasinées. Les divers services y étaient or-

Digitized by Google

ganisés, et une route tracée au fur et à mesure des mouvements des troupes mettait en relation ce quartier général de nos opérations avec l'état-major de l'expédition. C'était une féerie que de voir une ville française parfaitement organisée à cette place déserte peu de jours auparavant.

Jusqu'au 19, l'armée française s'était bornée à faire des reconnaissances et à garder ses positions. En présence d'un ennemi qu'elle pouvait croire bien plus nombreux, elle s'était toujours tenue sur la défensive, ce qui est toujours dangereux avec les Arabes. M. de Bourmont, à qui on ne saurait faire un crime de cette inaction apparente, car elle avait surtout pour but de rendre complète l'organisation des ressources et du matériel de l'armée, ne pouvait deviner ce qu'une longue expérience a appris plus tard ; et le succès de la vaste et difficile entreprise qu'il dirigeait lui faisait une loi de la prudence même excessive.

Les Arabes attribuèrent notre inaction à l'impuissance. Ibrahim-Agha, qui commandait en chef l'armée algérienne, avait réuni dans son camp de Staouéli, à quatre kilomètres de nos avant-postes, ses janissaires, les contingents des beys d'Oran, de Tittery et de Constantine, et une multitude de Kabyles et d'Arabes bédouins, attirés par l'espoir du pillage, le tout montant à plus de quarante mille hommes. Il crut le moment venu d'anéantir l'armée française.

Digitized by Google

Le 19, à la pointe du jour, la première colonne des Turcs descendit du plateau en poussant des cris affreux, et s'élança de front sur les positions occupées par les 2e et 3e brigades (Clouet et Achard), tandis que la seconde colonne, formée des contingents de Constantine et d'Oran, se portait sur la droite comme pour envelopper la 1re brigade et la division Loverdo. L'attaque fut impétueuse, et nos troupes furent un moment surprises; des janissaires vinrent planter leurs drapeaux jusqu'au milieu de nos bivouacs. Mais bientôt nos troupes reprirent l'offensive, et, marchant en colonnes serrées, repoussèrent les assaillants sur tous les points; puis les deux divisions, précédées de l'artillerie de nouveau modèle, qui vomissait les obus et la mitraille avec une célérité prodigieuse, s'élancèrent avec un enthousiasme impossible à décrire sur les redoutes construites en avant du camp de Staouéli et sur leurs batteries, qui furent enlevées en un instant.

La retraite des Turcs et des Arabes n'avait été jusque-là qu'un combat continuel et acharné; mais quands ils virent l'infanterie française s'emparer de leurs batteries et franchir le dernier retranchement qui défendait leur camp, la peur et le découragement les saisirent, ils se rompirent et se dispersèrent de toutes parts, abandonnant successivement leurs positions, leur artillerie, leur camp avec leurs tentes, leurs approvisionnements et plus de cent chameaux. Les Français les poursuivirent plus de quatre kilo-

Digitized by Google

mètres au delà du champ de bataille, et revinrent s'établir sur le plateau de Staouéli, dans les tentes que l'ennemi n'avait pas eu le temps d'enlever, et dont quelques-unes, celles de l'agha et des deux beys, étaient d'une grande magnificence.

Les Français eurent, dans cette glorieuse journée, appelée la bataille de Staouéli, cinquante-sept hommes tués et quatre cent soixante-seize blessés plus ou moins grièvement. Leur perte, considérable au commencement de l'action, devint presque nulle, du moment où leurs colonnes, ayant repris l'offensive, renversèrent dans leur marche rapide tous les ennemis qui se trouvèrent devant elles. Celle des Algériens a été évaluée à quatre à cinq mille hommes, disproportion qui n'a pas de quoi surprendre, à raison du ravage que faisait l'artillerie dans leurs masses profondes. Le résultat moral fut plus important encore, car dès ce jour le succès de l'expédition et la prise de la ville ne furent plus douteux.

Les deux premières divisions s'établirent à Staouéli et s'y fortifièrent; la route stratégique de Sidi-Ferruch fut prolongée jusqu'à ce point.

L'armée resta dans ces positions jusqu'au 24 juin. Le général attendait pour marcher en avant l'arrivée du convoi qui portait la grosse artillerie, le train et les équipages de siége. Mais cette immobilité ranima la confiance des Arabes; Ibrahim-Agha, pensant que nous n'osions ou que nous ne pouvions pas avancer,

Digitized by Google

recommença, dans la matinée du 24, une attaque plus sérieuse encore que la première.

Cette fois, la division Berthezène, appuyée par une partie de la division Loverdo, et par tout ce que nous avions de cavalerie, marcha contre l'ennemi avec le même ordre, la même assurance, la même rapidité de mouvement, et avec le même succès que dans la journée du 19. Les Algériens ne résistèrent pas un instant au choc de nos bataillons; on les poursuivit jusqu'à huit kilomètres d'Alger, à l'extrémité du plateau qui se lie au mont Boudjariah, l'une des hauteurs les plus voisines de la ville. Le général en chef donna l'ordre à ses troupes de s'arrêter, au grand mécontentement des soldats, ivres de leur victoire.

Cette affaire, qui reçut le nom de combat de Sidi-Khalef, ne nous coûta que très-peu de monde. Un seul officier fut blessé mortellement dans cette journée, Amédée de Bourmont, l'un des quatre fils que le général en chef avait emmenés avec lui. Il reçut le coup mortel à la tête de sa compagnie de grenadiers, au moment où il s'élançait pour chasser l'ennemi d'un jardin dans lequel il était embusqué (1).

(1) Il est mort deux jours après la prise d'Alger, le 7 juillet, des suites de sa blessure, « heureux peut-être, dit un de ses camarades (M. de Quatre-Barbes, *Souvenirs de la campagne d'Afrique*), heureux de mourir après avoir entendu le récit de la gloire de son père, et avant d'être témoin de ses malheurs. »

Digitized by Google

Heureusement les raisons très-graves qui imposaient à M. de Bourmont une prudence que l'ennemi prenait pour de la faiblesse, allaient ne plus exister. Dès le lendemain même du combat de Sidi-Khalef, le convoi chargé du matériel de l'artillerie mouilla devant Sidi-Ferruch. Mais il fallut plusieurs jours pour que ce matériel pût être débarqué et rejoindre l'armée.

La troisième division, qui jusque-là n'avait pu donner, reçut l'ordre de prendre position sur le front de l'armée. Les Arabes ne cessèrent de nous harceler, soit par leurs tirailleurs, soit par leurs batteries qui, des hauteurs voisines, faisaient un feu presque continu. La position que nos troupes occupaient était désavantageuse, car elle était dominée par des points importants, et il y avait hâte pour nous de reprendre l'offensive, qui seule pouvait imposer aux Arabes. Cinq jours pourtant se passèrent ainsi. Enfin, le 28 au soir, l'armée, les parcs d'artillerie et du génie furent réunis à Sidi-Abd-er-Rahman; le général en chef donna pour le lendemain l'ordre de l'attaque.

Le 29, à la pointe du jour, l'armée se mit en marche, la première division en tête, la deuxième au centre, la troisième à droite; l'artillerie et le génie marchant dans les intervalles. Les troupes gravirent avec ardeur le Boudjariah, et débusquèrent les Turcs, qui laissèrent en notre pouvoir leur artillerie après un engagement très-court. Le général en chef,

Digitized by Google

qui avait suivi les divisions Berthezène et d'Escars avec tout son état-major, eut la satisfaction d'occuper, dès le matin, le point culminant du Boudjariah, d'où se déployaient au-dessous de lui le fort l'Empereur, la ville d'Alger, la Kasbah, tous les forts et les batteries de la rade, le cap Matifou et la grande plaine de la Métidja. Avant la fin du jour nos divisions cernaient la ville.

Digitized by Google

CHAPITRE II

Ouverture de la tranchée devant le fort l'Empereur. — Armement des batteries. — Fausse attaque de la marine contre le port et les batteries maritimes. — Erreur des Turcs. — Attaque du fort l'Empereur. — Effet de nos batteries. — Les janissaires font sauter le fort l'Empereur, et l'abandonnent.—Nos soldats s'en emparent.— Désespoir du dey.— Propositions incroyables qu'il adresse au général en chef. — Réponse de ce dernier. — Nouveaux parlementaires. — Capitulation. — Prise de possession d'Alger par l'armée française. — Tributs payés à Alger par les divers États de l'Europe. — Trésor et valeurs trouvés à Alger. — Fausseté des calomnies inventées par l'esprit de parti. — Départ de l'ex-dey. — Départ des janissaires, et leur transport à Vourla. — Création d'une commission de gouvernement. — Erreurs commises par cette commission. — Soumission apparente du bey de Tittery. — Prise de possession d'Oran. — Prise de possession de Bone. — Le bey de Constantine refuse de se soumettre. — Excursion du général de Bourmont à Blidah. — Bon accueil qu'il reçoit des habitants. — Attaque des Kabyles de l'Atlas contre nos bivouacs. — Retraite de la colonne. — Poursuite acharnée des Kabyles. — Mauvais effets produits par cette retraite. — Mécontentement dans la ville d'Alger. — Mésintelligence entre l'armée de terre et l'armée de mer. — Symptôme de révolte dans la population indigène de la ville.— Mesures prises pour la prévenir.— Le bey de Tittery se déclare dey d'Alger, et écrit une lettre de menaces à M. de Bourmont. — Inquiétudes du nouveau maréchal. — Relâchement dans la discipline de l'armée.— Interruption des communications avec la France. — Une corvette de l'État apporte la nouvelle de la révolution de juillet. — Le drapeau tricolore est arboré. — Évacuation de Bone et d'Oran. — Arrivée du général Clausel comme remplaçant de M. de Bourmont. — Départ du maréchal. — Touchant spectacle.

On reconnut bientôt que, pour compléter l'investissement de la place, il fallait se rendre maître du

Digitized by Google

fort l'Empereur, situé à huit cents mètres de la ville, sur une élévation qui domine les pentes et le plateau de Mustapha. En conséquence, il fut décidé qu'on s'emparerait de cette position avant de songer à attaquer le corps de la place.

Le 30, de grand matin, les travaux de tranchée commencèrent sous le feu très-vif et très-soutenu des assiégés. Du 1er au 4 juillet, le travail des tranchées et des batteries fut quelquefois ralenti par le feu de l'ennemi, qui mettait journellement hors de combat une centaine d'hommes. Les Turcs tentèrent aussi plusieurs sorties, mais sans succès, et ils ne purent empêcher que les trois batteries de siége (vingt-six pièces de gros calibre) ne fussent construites et toutes armées, sous la direction du général La Hitte, dans la nuit du 2 au 3 juillet, de manière à pouvoir ouvrir le feu le lendemain 4, dès la pointe du jour.

Pendant qu'on faisait ces préparatifs, le vice-amiral Duperré faisait faire, par une division de sa flotte aux ordres du contre-amiral Rosamel, une attaque sur les batteries du port et des forts maritimes, pour attirer du côté de la mer une partie des canonniers algériens. Lui-même se chargea de diriger en personne une autre attaque dans la journée du 3, pendant l'armement des batteries de la tranchée, et tous les bâtiments armés y prirent part: ils défilèrent à demi-portée de canon, sous le feu des batteries algériennes, où se trouvaient environ

Digitized by Google

trois cents pièces d'artillerie, depuis celles du fort des Anglais jusqu'à celles du môle, en ripostant par des bordées qui jetèrent l'épouvante dans la partie basse de la ville. Cette canonnade dura deux heures sans occasionner de graves dommages de part ni d'autre; mais cette diversion utile permit à l'armée de terre d'achever avec moins d'opposition l'armement de ses batteries.

Jusque-là les Français n'ayant employé que quelques petites pièces contre les sorties de l'ennemi pendant la durée des travaux de tranchée, la garnison du fort l'Empereur s'imaginait qu'ils n'avaient avec eux que de l'artillerie de campagne, et semblait attendre avec sécurité l'issue d'une pareille attaque contre des remparts solides garnis de cent pièces du plus fort calibre. Elle ne tarda pas à être tirée de son erreur.

Le 4 juillet, aux premières lueurs de l'aurore, une fusée volante donna le signal de l'attaque; à l'instant toutes les batteries françaises furent démasquées, et commencèrent à la fois le feu le plus terrible. La garnison du fort, à laquelle le feu du fort Bab-Azoun et celui de la Kasbah venaient en aide, tint bon et, pendant quatre heures, riposta vivement. Cependant nos boulets de vingt-quatre et de seize foudroyaient les remparts et les terre-pleins des batteries ennemies, avec une rapidité et un effet inouïs. On voyait à chaque instant des pans de murailles s'écrouler, des merlons disparaître,

Digitized by Google

des pièces renversées, des canonniers tués à mesure qu'ils se succédaient derrière les embrasures en ruines, pendant que les bombes et les obus, tombant comme la grêle dans l'intérieur du fort, portaient la destruction et la mort, par leur chute, par leurs ricochets et leur explosion, parmi les braves entassés dans ce petit réduit.

Malgré l'effet épouvantable des batteries françaises, le feu du château ne cessa tout à fait de leur répondre que vers neuf heures. Tous les canons des remparts étaient renversés, les affûts brisés, les canonniers tués ou dispersés, les casemates enfoncées; des monceaux de cadavres couvraient les terre-pleins et le fossé du réduit. Les faibles débris de la garnison s'étaient réfugiés dans la tour avec la résolution d'y mourir. Mais le dey, apprenant ces tristes détails, en fut effrayé; son orgueil opiniâtre céda enfin à la terreur, et il ordonna de faire évacuer et sauter le fort, dans l'espoir d'écraser les Français sous ses débris.

Nos artilleurs continuaient à battre en brèche et nos soldats se préparaient à monter à l'assaut, quand une détonation épouvantable se fit entendre, et couvrit le bruit de notre artillerie; une colonne épaisse et noire qui s'élevait à près de deux cents mètres dans les airs, s'élargissant dans sa base, enveloppa bientôt tout l'horizon. Des pièces d'artillerie, des bombes, des boulets, des poutres, des pierres énormes et des cadavres couvrirent en un

Digitized by Google

instant les environs du château, dont on n'aperçut les ruines qu'après que toutes les matières pulvérisées par l'explosion eurent jonché le sol. La partie supérieure de la tour avait disparu; les murailles des deux faces de l'enceinte étaient presque entièrement renversées, les autres entr'ouvertes de toutes parts.

Loin d'être intimidés par ce terrible spectacle, les soldats français employés à la garde de la tranchée, ayant à leur tête le général Hurel, se précipitèrent à travers les débris fumants du château pour en prendre possession. Mais les Algériens l'avaient abandonné, ainsi que tout l'espace qui le sépare de la Kasbah. Une batterie, dressée immédiatement parmi les décombres du château, fit taire le feu du fort Bab-Azoun et de la Kasbah.

Dès cet instant la ville, livrée à la plus grande confusion, était à nous.

Hussein-Dey, qui s'était imaginé, dit-on, que le fort l'Empereur arrêterait les Français jusqu'à la saison des pluies, et qu'alors leur destruction serait facile, passa tout à coup d'une folle confiance au plus grand abattement. Cependant, il ne croyait pas que tout fût fini pour lui alors même que nos canons dominaient la ville et la mettaient en notre pouvoir. Il ne fallut rien moins que les cris et les menaces de la population pour le décider à envoyer l'un de ses ministres (Sidi-Moustapha) auprès du général en chef avec des propositions

Digitized by Google

incroyables. Le dey offrait sérieusement d'abandonner toutes ses créances sur la France, de rembourser les frais de la guerre, de faire des excuses au roi, de rendre au commerce français tous ses priviléges et même de les augmenter, si les Français consentaient à quitter le pays. M. de Bourmont répondit avec beaucoup de dignité qu'il ne pouvait admettre aucune négociation avant l'occupation de la ville, qui devait se rendre à discrétion.

Tandis que l'envoyé du dey lui rapportait cette réponse, les travaux de siége se poursuivaient avec activité. Bientôt arrivèrent deux nouveaux parlementaires, un Turc nommé Sidi-Mahmoud et un Maure nommé Bouderba, qui, ayant habité longtemps Marseille, parlait parfaitement la langue française. Celui-ci représenta au comte de Bourmont que ces mots *se rendre à discrétion* seraient mal compris par les Turcs; qu'ils les regarderaient comme un sacrifice volontaire qu'on exigeait de leurs personnes, de leurs familles et de leurs propriétés; que, dans cette opinion, ils aimeraient mieux périr que de se soumettre, et que la ruine d'Alger et des richesses qui s'y trouvaient en seraient la suite inévitable.

Ces considérations déterminèrent le général français à se relâcher un peu de la rigueur de ses conditions. Après quelques pourparlers, le général arrêta les bases d'une capitulation, dont nous croyons devoir reproduire ici les termes, car ce

Digitized by Google

document mémorable a ouvert à la France une ère nouvelle d'activité et de richesses dont elle comprend aujourd'hui toute la grandeur et l'importance.

CONVENTION ENTRE LE GÉNÉRAL EN CHEF DE L'ARMÉE FRANÇAISE ET S. A. LE DEY D'ALGER.

1° Le fort de la Kasbah, tous les autres forts qui dépendent d'Alger et les portes de la ville seront remis aux troupes françaises ce matin (5 juillet), à dix heures.

2° Le général de l'armée française s'engage envers S. A. le dey d'Alger à lui laisser la libre possession de ses richesses personnelles.

3° Le dey sera libre de se retirer avec sa famille et ses richesses dans le lieu qu'il fixera, et tant qu'il restera à Alger, il sera, lui et sa famille, sous la protection du général en chef de l'armée française; une garde garantira la sûreté de sa personne et celle de sa famille.

4° Le général assure à tous les membres de la milice les mêmes avantages et la même protection.

5° L'exercice de la religion mahométane restera libre; la liberté de toutes les classes d'habitants, leur religion, leurs propriétés, leur commerce et leur industrie ne recevront aucune atteinte; leurs

Digitized by Google

femmes seront respectées; le général en chef en prend l'engagement d'honneur.

6° L'échange de cette convention sera faite avant dix heures du matin, et les troupes françaises entreront aussitôt après dans la Kasbah, et s'établiront dans les forts de la ville et de la marine.

HUSSEIN-PACHA.

COMTE DE BOURMONT.

A l'heure dite, les troupes entrèrent en effet dans la ville, et nul désordre, nulle violence ne signalèrent cette prise de possession. L'escadre, qui croisait devant Alger, vint mouiller dans la rade dès qu'elle vit flotter sur les forts de la ville le pavillon français.

Ainsi tombait la superbe *Al-Gézaïr* (1), cette puissance monstrueuse fondée sur la piraterie, après trois siècles de brigandages impunément exercés sur les nations chrétiennes; ainsi l'épée de la France venait de briser le joug honteux qu'elles subissaient et consacraient par des tributs, ou des présents consulaires, non moins humiliants que les tributs. La navigation de la Méditerranée était ren-

(1) C'est-à-dire les Iles: c'est le nom que les Arabes donnent à Alger, à cause de quelques îlots qui existaient autrefois devant la ville, et qui ont été réunis à la terre ferme par des jetées pour former le port.

Digitized by Google

due libre, et l'aurore de la civilisation et du christianisme renaissait pour l'Afrique (1).

Le premier soin du général en chef, en entrant dans la Kasbah, fut de faire reconnaître par une commission l'existence du trésor public contenu dans une suite de cinq ou six pièces soigneusement fermées et voûtées. Cette commission, composée de trois membres, MM. le général Tholozé, le baron Denniée, intendant en chef, et Firino, payeur général, fit l'inventaire des diverses sommes et valeurs en or, argent et bijoux qui composaient ce trésor, et qui se montaient au chiffre de 48,684,527 fr. 94 centimes.

En ajoutant à ce trésor la valeur des laines et des

(1) Voici la liste des tributs payés par les divers États de l'Europe au dey d'Alger. — Les Deux-Siciles payaient un tribut annuel de 24,000 piastres fortes, et fournissaient des présents évalués à 20,000 piastres fortes. — La Sardaigne devait à l'Angleterre de ne pas payer de tribut; mais à chaque changement de consul elle donnait une somme considérable. — Les États de l'Église, protégés par la France, ne payaient ni tribut, ni présent consulaire.— Le Portugal subissait les mêmes conditions que les Deux-Siciles. — L'Espagne donnait des présents à chaque renouvellement de consul. — L'Autriche, par la médiation de la Porte, était affranchie du tribut et des présents. — L'Angleterre devait 600 liv. sterling à chaque changement de consul, malgré la convention obtenue en 1816 par lord Exmouth. — La Hollande devait, comme l'Angleterre, un présent. — Les États-Unis, le Hanovre et Brême avaient adopté le même arrangement. — La Suède et le Danemark fournissaient annuellement des matériaux de guerre et des munitions pour une valeur de 4,000 piastres fortes. Ces États payaient en outre tous les dix ans 10,000 piastres fortes et un présent à chaque renouvellement de consul. — La France elle-même faisait des cadeaux au dey à l'occasion de la nomination de chaque nouveau consul. — La piastre forte, ou d'Espagne, vaut un peu plus de 5 fr. de notre monnaie.

Digitized by Google

denrées trouvées dans les magasins de la régence, portée à trois millions de francs, et celle de sept cents bouches à feu en bronze, estimées comme métal brut à quatre millions de francs, il résultait un total de 55,684,527 fr., pour premier fruit de cette glorieuse conquête, somme supérieure d'environ sept millions aux dépenses qu'elle avait occasionnées, et qui s'étaient élevées, d'après les documents officiels, à 48,500,000 fr. A quoi l'on pouvait ajouter le prix estimatif de huit cents autres pièces de canon en fonte, celui d'une immense quantité de projectiles, de poudre de guerre et de munitions, ainsi que la valeur des propriétés publiques qui, dans la capitale, comprenaient la moitié des maisons, moitié estimée à plus de cinquante millions de francs. Une grande partie du trésor, à peine inventoriée, fut expédiée en France sur les vaisseaux de l'escadre.

Ce serait peut-être ici le lieu de relever la fausseté des accusations odieuses dirigées contre l'armée d'Afrique et ses chefs, qui auraient, disait-on, dilapidé une partie de ce trésor; mais une enquête sévère, faite postérieurement à l'époque où M. de Bourmont avait cessé d'exercer l'autorité de général en chef, a démontré jusqu'à la dernière évidence la fausseté de ces allégations inventées par l'esprit de parti, et depuis longtemps tombées dans l'oubli.

Alger conquis, la présence de Hussein-Dey et de

Digitized by Google

la milice turque ou des janissaires y devenait embarrassante pour les vainqueurs. La vie de l'ex-dey n'était pas même en sûreté au milieu des janissaires irrités, qui attribuaient leurs malheurs, les uns à son opiniâtre orgueil, les autres à sa faiblesse; et on avait jugé prudent de lui donner pour garde une compagnie de grenadiers. On le pressait donc de partir, en lui laissant le choix de sa retraite. Après quelque hésitation, il se décida pour Naples. Le général en chef y consentit. L'amiral Duperré mit à sa disposition la frégate la *Jeanne d'Arc*, et il fut embarqué le 10 juillet avec son trésor particulier (évalué à plusieurs millions), son harem, qui se composait de trois femmes, avec Ibrahim-Agha, son gendre, sa famille et une suite d'environ cent personnes des deux sexes (1).

Le départ de l'ex-dey fut suivi de celui d'une grande partie des janissaires non mariés qui occupaient les casernes d'Alger, et qui furent embarqués au nombre d'environ quinze cents. On leur fit délivrer à chacun, au moment de leur départ, cinq piastres d'Espagne. La même faveur fut accordée aux hommes mariés qui demandèrent à partir ainsi qu'à chacun de leurs enfants, et ils furent, aux frais de la France, conduits d'Alger jusqu'à Vourla, près de Smyrne, sur les côtes de l'Asie-Mineure, où ils

(1) Après avoir habité Naples quelque temps, Hussein-Dey vint se fixer à Livourne; puis il alla habiter Alexandrie en Égypte, où il est mort en 1838.

Digitized by Google

portèrent à la fois la nouvelle de la conquête et le témoignage de la générosité du vainqueur. Ils ne purent se défendre d'en manifester leur étonnement et leur reconnaissance. Les autres furent autorisés à rester jusqu'à ce qu'ils pussent se défaire de leurs meubles et de leurs biens-fonds. On les désarma, ils promirent de rester tranquilles, et tout reprit dans Alger l'aspect de la confiance et de la paix.

Le premier acte administratif de M. de Bourmont fut la création d'une commission de gouvernement. Cette commission était chargée, sous l'autorité immédiate du général en chef, de pourvoir provisoirement aux exigences des divers services, d'étudier et de proposer un système d'organisation pour la ville et le territoire d'Alger. Un arrêté créa en même temps une sorte de conseil municipal, composé de Maures et de Juifs, sous la direction d'un lieutenant général de police, qui était en même temps membre du conseil du gouvernement (M. d'Aubignosc). Ces mesures furent loin de produire les effets avantageux qu'on en avait espérés. L'ignorance où l'on était des mœurs et des préjugés de la population, ou plutôt des populations diverses qu'il s'agissait de gouverner, fit commettre de graves erreurs, d'où résultèrent de grands désordres administratifs et l'amoindrissement de notre influence.

On s'était flatté que la prise et la pacification d'Alger entraînerait la soumission des tribus arabes qui étaient retournées dans leurs montagnes, et sur-

Digitized by Google

tout celle des chefs ou beys des trois provinces. Le bey de Tittery fut le premier à venir faire la sienne: il se rendit de sa personne à la Kasbah; il jura solennellement devant le cadi turc obéissance et fidélité à la France, et, malgré les avis qui le représentaient comme un homme fourbe et sans foi, on le confirma dans le gouvernement de sa province.

Le bey d'Oran ne refusait point de faire sa soumission, ni même de remettre la place d'Oran et ses dépendances aux Français; mais, sous prétexte de son grand âge, il ne voulait pas consentir à garder le gouvernement de la province au nom de ses conquérants. Le général en chef lui envoya son fils aîné pour recevoir sa soumission. Le vieux Turc. pour donner une preuve de sa franchise, remit le fort de Mers-el-Kébir à un détachement de marins pris dans les équipages des deux bricks de guerre qui avaient amené le fils du général, et il offrit de recevoir une garnison française dans la ville même d'Oran; on y envoya en effet le 21e régiment de ligne, dont le colonel (Goutefrey) remplit les fonctions de gouverneur.

Pendant que le fils aîné du général remplissait heureusement cette mission, une division de la flotte, sous les ordres du contre-amiral Rosamel, portait du côté de Bone une brigade d'infanterie, accompagnée d'une batterie de campagne et d'un détachement de sapeurs du génie. Cette expédition, commandée par le maréchal de camp comte Damré-

Digitized by Google

mont, eut tout le succès qu'on en espérait : elle avait été demandée par les habitants de la ville, souvent victimes du brigandage des Kabyles, qui habitent les montagnes voisines. Le peuple de Bone accueillit les Français comme des libérateurs. Le général Damrémont fit aussitôt réparer la citadelle (kasbah), et élever des retranchements armés de canons sur les points les plus abordables de la ville. Ces précautions ne furent point inutiles, car il eut à soutenir plusieurs attaques de la part des Kabyles, excités par le bey de Constantine, qui, loin de se soumettre, restait toujours en armes et ne daignait pas répondre aux lettres écrites par le général en chef pour qu'il imitât les beys d'Oran et de Tittery.

Celui-ci, qui, comme nous l'avons vu, avait le premier fait sa soumission, avait engagé le général de Bourmont à faire une tournée jusqu'au pied de l'Atlas et à visiter la ville de Blidah, assurant que la présence du chef de l'armée française aurait pour effet immédiat la soumission de toute la province.

Plusieurs notables d'Alger représentèrent à M. de Bourmont que le bey de Tittery, reconnu dans le pays comme le plus fourbe des hommes, travaillait à l'attirer dans un piége, et ils le conjurèrent de ne pas s'aventurer aussi loin de la capitale avant de s'être assuré des dispositions amicales de toutes les peuplades environnantes ; mais le comte de Bourmont avait promis d'aller à Blidah pour voir par

Digitized by Google

lui-même l'état du pays et prévenir les troubles dont on le menaçait. Le 23 juillet, il sortit d'Alger à quatre heures du matin, accompagné de plusieurs généraux, d'une foule d'officiers d'état-major, avec quinze cents hommes d'infanterie, un escadron de chasseurs et une demi-batterie de campagne. On ne croyait avoir à faire qu'une promenade militaire, et la marche ne fut en effet interrompue que par des groupes d'Arabes qui venaient apporter au général l'hommage de leur soumission. On traversa sans obstacle les hauteurs qui s'élèvent en amphithéâtre au-dessus d'Alger, sur une mauvaise route, où se distinguaient encore des restes d'une ancienne voie romaine; et l'on se trouva, après avoir franchi un des affluents de l'Habrah, dans cette vaste plaine de Métidja, plane comme la surface de la mer, s'étendant à perte de vue dans le sens de sa longueur, bornée au sud par le petit Atlas, et au nord par la ligne de coteaux qui la séparent de la mer et de Sidi-Ferruch. Ces plaines, incultes à cette époque, offraient des pâturages abondants, et des bouquets d'arbres en rompaient l'uniformité. Mais à mesure qu'on approchait de l'Atlas, le paysage s'embellissait: de vastes champs de lauriers-roses, des haies touffues de lentisques, d'oliviers, d'où sortaient de larges feuilles d'aloès et les grosses figues de Barbarie, des champs de tabac et de maïs, des blés coupés et des vignes chargées de grappes déjà mûres, annonçaient un pays fertile, cultivé, et une

Digitized by Google

population civilisée. Les troupes marchaient depuis douze heures par une chaleur brûlante, mais tempérée par une brise légère, lorsqu'on aperçut, au travers des jardins qui environnent la ville, les minarets de Blidah. Toute la population mâle en était sortie pour venir au-devant des Français et leur offrir des rafraîchissements et des fruits de toute espèce, qu'ils payèrent généreusement. Ils furent reçus dans la ville avec de grands témoignages de satisfaction, et une nuit tranquille leur fit oublier les fatigues de la veille.

La journée du lendemain se passa encore dans la plus parfaite tranquillité; cependant des groupes de Kabyles, descendus de l'Atlas, se montrèrent vers le soir, en assez grand nombre, jusque dans la ville, où leur présence semblait donner de l'inquiétude aux habitants eux-mêmes. A onze heures du soir, quelques coups de fusil se firent entendre autour de la maison occupée par le général en chef. M. de Trelan, son premier aide de camp, ayant voulu sortir pour voir ce qui se passait, fut bientôt rapporté blessé mortellement d'une balle, et les bivouacs français furent inopinément attaqués: une fusillade assez vive s'engagea sur toute la ligne; on n'eut que le temps de se mettre en défense et d'opérer un mouvement de retraite. Les Kabyles arrivaient de tous côtés et attaquaient partout avec audace, sans se laisser intimider par les décharges de l'artillerie. Cependant on se forma; on se mit

Digitized by Google

en marche pour retourner à Alger, avec des tirailleurs pour avant-garde, et la cavalerie sur les flancs. Cette marche fut longue et périlleuse; des nuées de Kabyles harcelaient nos troupes avec une audace et un acharnement qu'ils n'avaient jamais montrés. Plusieurs fois on fut obligé de se former en carré et d'employer l'artillerie pour les éloigner. Les Kabyles ne cessèrent leurs attaques, et ne s'éloignèrent qu'à la vue des avant-postes d'Alger, près du pont de l'Habrach.

Cette excursion, dont le but était manqué, donna la triste certitude que la population arabe ou kabyle était loin d'être soumise comme on s'en était flatté; les négociations commencées avec quelques cheiks ou chefs de tribu furent rompues. Cette retraite précipitée, quoiqu'elle eût encore montré l'immense supériorité des troupes françaises sur ces barbares, n'en détruisit pas moins le prestige dont elles avaient joui jusqu'alors. Le bruit courut rapidement, dans toutes les tribus arabes, que les Français avaient été chassés honteusement de Blidah; et comme on négligea de tirer une prompte vengeance de cet acte d'hostilité, les environs d'Alger se couvrirent bientôt de brigands audacieux qui pillaient les cultivateurs, arrêtaient les caravanes qui apportaient des subsistances dans la ville, et venaient massacrer jusqu'à ses portes les malheureux Français qui s'éloignaient un peu de leurs cantonnements.

Dans Alger même, l'harmonie qui avait régné

Digitized by Google

d'abord entre les vainqueurs et les naturels du pays diminuait et se détruisait visiblement de jour en jour. Les uns l'attribuaient à l'importance trop grande accordée aux Juifs, les autres à des infidélités dans le commerce avec les Arabes sur la valeur des monnaies; quelques observateurs plus sévères, à la faiblesse de l'administration et à la mésintelligence qui régnait entre les états-majors de terre et de mer.

Ce qui contribua à exciter cette mésintelligence, fut l'inégalité qu'on crut remarquer dans les récompenses accordées aux deux chefs de l'expédition: tandis que M. de Bourmont était élevé à la dignité de maréchal de France (ordonnance du 14 juillet), le vice-amiral Duperré était seulement nommé pair de France. D'un autre côté, on avait chicané dans le cabinet sur les récompenses à accorder à l'armée; on les avait trouvées trop nombreuses, et ces propositions avaient été renvoyées à M. de Bourmont pour être réduites. Ce fut pour lui un chagrin réel, et pour beaucoup d'officiers un sujet de vif mécontentement. Le maréchal se vit, bien malgré lui, obligé de refaire un nouveau travail; mais lorsque les dépêches qui le contenaient arrivèrent à Paris, Charles X n'était plus sur le trône.

Ce fut au milieu de ces contrariétés que de graves symptômes de révolte se manifestèrent à Alger. Une partie des habitants de cette ville et les Turcs

Digitized by Google

qu'on avait autorisés à y rester commençaient à montrer ouvertement leur haine contre les Français; ils entretenaient des intelligences avec le bey de Tittery et les chefs de plusieurs tribus kabyles. Leur projet était d'exterminer en une nuit toute l'armée. Une bande de Turcs osa même attaquer à force ouverte la porte Bab-Azoun, et massacra plusieurs soldats du poste. Elle fut cernée, et bientôt contrainte de se rendre. Un de ceux qui la composaient fit des aveux sur le complot, sa nature et son étendue. La découverte de dépôts d'armes justifia la vérité de ces révélations. Quelques individus furent arrêtés, jugés par une commission militaire et pendus. En même temps, tous les Turcs qui se trouvaient encore dans Alger furent embarqués, et conduits à Smyrne avec leurs femmes et leurs enfants.

Ces mesures rétablirent un peu de calme et de sécurité dans la ville; mais les Arabes continuèrent à infester les dehors, de manière à empêcher les essais de culture que l'on commençait à faire. Le bey de Tittery, dont la participation au complot était évidente, leva le masque; il prit le titre de dey d'Alger, et écrivit au comte de Bourmont une lettre insolente, en forme de déclaration de guerre, dans laquelle il lui annonçait qu'il rompait avec lui, et qu'il serait bientôt sous les murs d'Alger avec une armée de deux cent mille hommes.

Ces menaces n'étaient pas de nature à inquiéter

Digitized by Google

le nouveau maréchal; mais, sans parler de ses chagrins domestiques, d'autres sujets d'alarmes venaient le troubler et lui rendre amers les fruits de sa victoire. La conquête ne datait que d'un mois; mais déjà l'enthousiasme des premiers succès avait fait place au découragement, le prestige de la confiance aux inquiétudes de l'avenir, l'élan généreux de la fraternité militaire à des querelles de corps et d'individus. L'armée, blessée du retard apporté aux récompenses qu'elle croyait avoir si bien acquises et de l'indifférence qu'elle supposait en être la cause, commençait à se relâcher dans sa discipline; elle était en outre ravagée par des fièvres dyssentériques qui enlevèrent en quelques semaines plus de deux mille hommes.

A toutes ces causes d'inquiétudes vint s'ajouter l'interruption des nouvelles de France. Les communications, si actives jusqu'alors, entre la métropole et la nouvelle colonie, avaient cessé tout à coup; pendant les dix premiers jours d'août pas un navire n'arriva de France. Cette interruption extraordinaire donna lieu à mille conjectures vagues, à mille bruits sinistres qui circulaient dans l'armée.

Enfin, le 11 août, on aperçut un navire à l'horizon; toutes les lunettes braquées dessus cherchaient le signe de sa nationalité. Bientôt on reconnut une corvette de guerre; mais le pavillon tricolore flottait à sa poupe et en tête de ses mâts. On eut quel-

Digitized by Google

ques instants de doute; bientôt il fut éclairci. Le bâtiment approchait, et les couleurs devenaient de plus en plus visibles; on ne pouvait plus hésiter: c'était un navire français.

On peut facilement imaginer les sentiments divers qui agitèrent cette population depuis trois mois absente de la mère-patrie. La corvette, avant de mouiller sur rade, amena son pavillon; elle apportait au maréchal de Bourmont des dépêches qu'il essaya d'abord de tenir secrètes; mais déjà la grande nouvelle s'était répandue sur la flotte, et circula bientôt dans tous les rangs de l'armée de terre.

Une révolution venait d'éclater en France; la branche aînée des Bourbons avait été renversée du trône, et l'on avait élevé au pouvoir le chef de la branche cadette avec le titre de lieutenant général du royaume. L'amiral Duperré descendit à terre; il eut avec le maréchal de longues conférences; et le surlendemain, d'un commun accord, le pavillon tricolore fut hissé sur toutes les batteries de la ville, à bord de tous les navires de l'escadre, et salué de salves d'artillerie.

Le maréchal de Bourmont se résigna à reconnaître l'autorité du lieutenant général du royaume, comme gouvernant au nom de Henri V, et, en attendant de nouvelles dépêches, il fit évacuer Bone et Oran, où la situation du peu de troupes qu'on y avait envoyées était devenue périlleuse. La nouvelle de

Digitized by Google

l'avénement du roi Louis-Philippe redoubla l'embarras de sa position; la défiance de l'armée acheva d'y relâcher tous les liens de la discipline; mais l'arrivée du général Clausel, envoyé pour le remplacer, vint mettre un terme à ces angoisses et à ces désordres.

Le maréchal de Bourmont, qui n'avait consenti à conserver le pouvoir que jusqu'à l'arrivée de son successeur, se hâta de lui remettre les papiers de l'expédition, et une lettre pour le ministre de la guerre, auquel il annonçait l'intention de passer quelque temps à l'étranger. L'amiral Duperré lui ayant refusé un bâtiment de l'État pour le conduire autre part qu'en France, M. de Bourmont fréta un petit bâtiment autrichien, qui se rendait à Malaga, avec huit hommes d'équipage. Il s'y embarqua avec deux de ses fils et deux domestiques pour toute escorte. Les honneurs militaires dus à son grade lui furent rendus au moment du départ. Ce fut un spectacle touchant que celui de ce vieux soldat abandonnant pour jamais le sol qu'il venait de conquérir, et quittant avec si peu d'éclat la ville dans laquelle il était entré peu de jours auparavant en triomphateur.

« Le maréchal et ses deux fils, dit un témoin oculaire, jetaient en partant un dernier regard sur cette terre, théâtre de tant de gloire et d'inconsolables douleurs. Deux matelots avaient suffi pour transporter les bagages du général qui, moins de

Digitized by Google

trois mois auparavant, avait traversé ces mers à la tête de mille vaisseaux. Des cent millions de la conquête il n'emportait qu'un seul trésor, le cœur embaumé de son malheureux fils (1). »

(1) Théodore de Quatrebarbes, *Souvenirs de la campagne d'Afrique.* On sait que le maréchal de Bourmont, après avoir tenté inutilement de relever la cause royale en armant la Vendée (1832), se mit au service de don Miguel, en Portugal, mais sans obtenir plus de succès. Ayant enfin renoncé à tout rôle politique, il put rentrer en France et y finir ses jours; il est mort en 1846, dans son château de Bourmont.

Digitized by Google

CHAPITRE III

Population indigène au moment de la conquête. — Les *Maures*. — Les *Turcs*. — Les *koulouglis*. — Les *Juifs*. — Les *nègres*. — Les *Arabes*. Les *Kabyles* ou *Berbères*. — Organisation des tribus. — Différence des tribus arabes et des tribus kabyles. — Costumes.

Avant de poursuivre le récit des diverses phases de notre conquête de l'Algérie, il est à propos de parler des populations indigènes que nous trouvâmes établies à notre arrivée dans cette contrée.

Ces populations se composaient et se composent encore d'Arabes, de Berbères ou Kabyles, de Maures, de koulouglis, de Turcs, de Juifs et de Nègres.

L'Arabe et le Kabyle sont les deux éléments fondamentaux de la population indigène. Les autres n'occupent qu'une place secondaire.

Le Maure est l'habitant des villes, et surtout des villes du littoral. Le koulougli, dont le nom est turc, et signifie littéralement *fils d'esclave*, est le

Digitized by Google

produit des unions contractées par les Turcs de l'odjac avec les femmes de l'Algérie. Nous allons dire en peu de mots quelle est la position de ces différentes classes dans la population algérienne.

Maures. — Les Maures de nos jours ne descendent point, comme leur nom pourrait le faire supposer, des anciens habitants de la Mauritanie; ils n'ont de commun avec eux que d'habiter la même contrée que les anciens Mauritaniens, dont la race a disparu dans les invasions qu'a subies l'Afrique. Quant au Maure actuel, il constitue une de ces espèces indéterminées et bâtardes, qui se définissent négativement. Ce n'est ni l'Arabe, ni le Kabyle, ni le koulougli, ni le Turc, ni le Juif, ni le Nègre; c'est le résidu de la population des villes quand on en a extrait ces six classes d'habitants. La plupart d'entre eux ignorent leur origine; un grand nombre proviennent des *Andalous,* ou musulmans chassés d'Espagne; d'autres se prétendent issus de quelque tribu de l'intérieur, et rentreraient à ce titre dans l'une des deux catégories arabe ou kabyle, ou peut-être même descendraient-ils réellement des anciens habitants de la Mauritanie. Mais la plus grande partie descend de ces renégats de toutes les nations, qui, sous la domination des corsaires, venaient chercher dans les ports ou sur les navires barbaresques un refuge contre les lois de leur pays. Au reste, la classe des Maures est peu nombreuse; c'est à peine si dans

Digitized by Google

toute l'Algérie on parviendrait à en réunir dix mille; elle est d'ailleurs peu recommandable et généralement méprisée; dans le contact des Européens, elle a pris presque tous les vices de la civilisation, sans perdre aucun de ceux qu'elle devait à la barbarie.

Turcs. — Les Turcs, qui formaient la milice algérienne ou l'odjac, ne tiraient, pour la plupart, pas plus leur origine de la Turquie, que les Maures des anciens habitants de la Mauritanie. Il y avait des Albanais, des Circassiens, des Épirotes, et jusqu'à des Maltais et des renégats siciliens ou grecs. Nous avons vu qu'une des premières mesures prises par l'autorité française en 1830, fut de se débarrasser de la plus grande partie des janissaires établis à Alger. Plus tard, presque tous ceux qui restaient dans les provinces, et notamment à Bone, à Oran et à Constantine, à Mostaganem, ont pris du service dans l'armée française et ont formé le noyau des premiers corps indigènes que nous avons organisés. D'autres, vieux et infirmes, sont restés dans nos villes du littoral, et aujourd'hui le nombre en est tellement réduit, qu'il est insignifiant.

Koulouglis. — Les races en Afrique restent longtemps distinctes. Les koulouglis qui, comme nous l'avons dit, descendent des Turcs et des femmes indigènes, auraient dû, à ce qu'il semble, se mêler à la race d'où sortaient leurs mères, puisque l'odjac

Digitized by Google

refusait de les admettre dans ses rangs. Il n'en a pas été ainsi, et les koulouglis forment une race à part, qui compose aujourd'hui plusieurs groupes intéressants. En 1830, ils occupaient la ville de Tlemcen; ils occupent encore plusieurs quartiers de Biskra et de quelques autres villes; ils composent la population de deux tribus considérables: celle de Zammôra, située sur la limite méridionale de la Kabylie, et celle des Zouatua, établie sur les rives de l'Isser et de l'Oued-Zitoun, un de ses affluents, à quarante kilomètres sud-est d'Alger. Au moment de la déchéance des Turcs, les koulouglis se virent en butte aux attaques des tribus arabes et berbères qui les entouraient. Ils n'eurent d'autres ressources que de se jeter dans les bras de la France. C'est ainsi que la garnison de Tlemcen et la colonie de l'Oued-Zitoun se sont les premières détachées du massif indigène, et sont venues se ranger sous nos lois, alors que l'autorité française en Algérie ignorait leur existence. Depuis cette époque, les koulouglis ont toujours fait cause commune avec nous, et beaucoup d'entre eux ont pris du service dans notre infanterie indigène, où ils se sont toujours conduits en braves et fidèles soldats. Dans notre armée on les désigne généralement sous le nom de Turcos. Le nombre des koulouglis en Algérie peut s'élever à environ vingt mille.

Juifs. — Les Juifs, qui furent nos premiers médiateurs et nos premiers interprètes en Algérie,

Digitized by Google

y avaient obtenu dès longtemps le droit de cité, malgré la répugnance prononcée que les musulmans et surtout les barbaresques leur ont toujours témoignée. Fidèles à la loi de leur grande et mystérieuse destinée, ils sont là, comme partout, comme toujours, les agents et souvent les martyrs d'un rapprochement providentiel entre des peuples et des cultes rivaux.

Il n'est pas une seule ville de l'intérieur qui ne compte des Israélites parmi ses habitants. Il y en a dans toutes les cités éparses du Sahara, à Tuggurt, à Bou-Sada, dans l'Oued-Mzab, etc.

Beaucoup de familles juives se sont même établies dans les tribus, où elles vivent à l'état nomade, se conformant aux usages de la localité, et habitant la tente ou le gourbi comme les peuples au milieu desquels elles vivent. Quelquefois les Juifs des tribus se livrent à l'agriculture; mais leur industrie de prédilection est le colportage ou l'orfévrerie.

La plupart des tribus ne font pas difficulté de les admettre, excepté les tribus kabyles qui habitent vers le sommet des versants nord du Djurjura : celles-ci se montrent inexorables pour les Juifs, tandis que le reste de la Kabylie se montre facile envers eux. Mais ces tribus n'ont elles-mêmes d'autres moyens d'existence que les industries de colporteur et d'orfévre; l'exclusion prononcée par elles contre les Juifs tient donc moins à une antipathie religieuse qu'à une rivalité de professions.

Digitized by Google

Le peuple israélite a pénétré jusque dans les profondeurs de l'Afrique centrale. On rencontre des Juifs parmi les trafiquants nègres qui font le commerce de la poudre d'or. Ils correspondent, pour les intérêts de leur négoce, avec leurs coreligionnaires établis à Timienoun, dans l'oasis de Touât, et à Metlili, sur les confins de l'Algérie.

D'après le recensement de 1851, publié en 1853 par le ministère de la guerre, la population juive fixée dans les villes de l'Algérie s'élevait à 21,048 individus. Celle qui était éparse dans les tribus, et dont le chiffre ne peut être déterminé d'une manière exacte, est évaluée environ à quarante mille, ce qui porterait à un peu plus de soixante mille la totalité des israélites algériens.

Nègres. — Les nègres de l'Algérie proviennent des caravanes qui amenaient, dans les États barbaresques, des esclaves achetés dans l'intérieur, pour les vendre aux musulmans du nord de l'Afrique.

L'esclavage chez les musulmans ne ressemble en rien à ce qu'il était dans les colonies d'Amérique, et à ce qu'il est encore dans plusieurs parties de cette contrée, notamment aux États-Unis; l'esclave, chez les musulmans, est traité avec la plus grande douceur; il fait partie de la famille, et s'y incorpore souvent par les liens du sang.

Aussi le gouvernement français avait-il sagement agi dans le principe, en s'abstenant de toute mesure

Digitized by Google

violente pour supprimer un usage que la force des choses devait faire disparaître; seulement, partout où le drapeau français était arboré, sa présence suffisait pour faire cesser la vente des esclaves aux enchères. C'était comme un hommage spontané rendu par la population conquise aux mœurs, aux principes et aux répugnances du peuple conquérant.

La république de 1848 s'est hâtée de proclamer l'abolition de l'esclavage; mais cette mesure a jeté la perturbation dans un grand nombre de familles musulmanes; « et nous avons vu, dit M. Carette, plus d'un esclave regretter, en face de la misère, la chaîne légère et douce qui lui assurait chaque jour son pain du lendemain (1). »

« Depuis 1830, les importations de nègres en Algérie, continue le même écrivain, étaient devenues chaque jour plus rares : la population esclave avait encore diminué par le départ des grandes familles turques et par l'appauvrissement des autres. Le temps n'était pas éloigné où elle ne devait plus se renouveler que par les naissances. »

Le recensement de 1844 a constaté qu'il existait, au 31 décembre 1843, dans le ressort de l'administration civile, 1,595 nègres libres, et 1,277 esclaves. D'après le recensement de 1851, la population nègre s'élevait à 3,488, ce qui accuserait une augmentation de 616 individus de cette classe, sur le recense-

(1) *Algérie*, par M. Carette, capitaine du génie.

Digitized by Google

ment précédent; mais c'est le contraire qui existe, et cette prétendue augmentation ne vient que de ce que le territoire civil s'est accru lui-même depuis 1841, et que le dernier recensement a porté sur un bien plus grand nombre de localités que le premier. Du reste, on évalue approximativement à quinze mille le nombre total des nègres répandus sur toute la surface de l'Algérie.

Arabes. — Les diverses classes dont nous venons de parler habitent principalement les villes, et ne sont, comme nous l'avons dit, que la partie secondaire de la population du pays. Le peuple des campagnes est bien autrement important, bien autrement nombreux, et il forme la base de la population algérienne.

Cette population se divise en deux grandes classes, les Arabes et les Kabyles.

Quelques échantillons de ces deux races se rencontrent même dans le sein des villes. Ils y paraissent à divers titres : les uns viennent y vendre les produits de la campagne et y acheter quelques étoffes et des merceries; les autres viennent y chercher du travail, et y séjournent même plusieurs années, dans l'espoir d'amasser un petit pécule et d'acheter, du produit de leurs économies, une maisonnette et un jardin, soit dans l'oasis, soit dans la montagne natale; c'est cet espoir qui fait accepter au Berbère de la Kabylie, à l'Arabe du Sahara, la résidence temporaire de nos villes.

Digitized by Google

Les Arabes de l'Algérie sont les descendants de ceux que nous avons vus envahir l'Afrique dans le premier siècle de l'islamisme. Ils sont encore aujourd'hui ce qu'ils étaient alors, ce qu'ils étaient quinze siècles avant Jésus-Christ, quand Moïse, dans la Genèse, indiquait leur caractère avec cette admirable précision : « Ismaël sera un homme fier « et farouche. Sa main sera levée contre tous, et la « main de tous contre lui ; il plantera ses tentes en « face de ses frères. » En d'autres termes, il leur fera la guerre, il se lèvera contre eux, il se placera en adversaire.

Moïse avait remarqué dans la race d'Ismaël, c'est-à-dire dans la race arabe qui descend d'Ismaël, une disposition native à attaquer tout le monde. Le brigandage était son état normal. Longtemps avant la naissance de Moïse, ils étaient déjà devenus les pirates de la terre. Sans déclaration de guerre et à l'improviste, ils se ruaient sur une contrée, la pillaient, tuaient ou enlevaient les habitants, et rentraient dans le désert chargés de butin (*Job*, XIXe siècle av. J.-C.).

Leurs caravanes allaient vendre dans les pays étrangers les individus dont ils s'étaient emparés par achat ou par vol. Joseph fut vendu à des Ismaélites qui le revendirent à Putiphar (*Genèse*).

Lorsque les peuples voisins de l'Arabie, les Assyriens, les Égyptiens, les Hébreux, furent devenus assez puissants pour se faire respecter, les Arabes

Digitized by Google

se livrèrent plus exclusivement au commerce. Alors leurs caravanes pénétraient, du littoral du golfe Persique, de la mer des Indes, de la mer Rouge, de l'Yémen, de l'Hedjaz, jusqu'aux rives de la Méditerranée, de l'Euphrate, et aux chaînes méridionales du Caucase.

L'époque la plus florissante du commerce arabe commença vers le VIe siècle avant Jésus-Christ, lorsque les Phéniciens ne purent plus envoyer leurs flottes dans la mer Rouge, et que Tyr eut succombé sous les coups de Nabuchodonosor.

Alors les marchandises de l'Inde, des contrées de l'Asie orientale et méridionale, de l'Afrique centrale et méridionale, et de l'Europe, passèrent par leur territoire, transportées par les caravanes. Saba, Pétra, Macoraba et autres villes, soit de l'intérieur, soit de la bordure maritime, furent des entrepôts importants, et donnèrent de grandes richesses à leurs habitants.

Eratosthène et Arthémidore, qui vivaient deux siècles avant Jésus-Christ, disent que les Arabes, en or, argent et pierreries, étaient plus riches que tout autre peuple de la terre. Pline dit aussi que l'Arabie, chaque année, enlevait des sommes énormes à l'empire romain.

Leurs richesses tentèrent la cupidité des Romains: Auguste envoya contre eux Ælius Gallus, dans l'intention de s'enrichir des dépouilles d'un ennemi opulent, ou, s'il faisait alliance, de mettre à profit

Digitized by Google

les ressources d'un allié. Ce double but ne fut point atteint : l'armée romaine fut décimée par les maladies et les fatigues, suite de la perfidie des Arabes alliés.

Leur religion se ressentait de leur origine abrahamique. L'idée d'un Dieu unique a toujours été conservée parmi leurs tribus ; quelques-unes cependant étaient idolâtres, d'autres avaient adopté le sabéisme, c'est-à-dire le culte des astres.

L'influence de Salomon convertit grand nombre de tribus arabes à la foi hébraïque ; les rapports commerciaux des gens de l'Yémen avec la Palestine devaient entretenir cette religion. Ce qui augmenta surtout le nombre de ses sectateurs, ce fut la dispersion des Juifs après la prise de Jérusalem par Titus. Peu de temps avant le gouvernement de Mahomet, elle avait en Arabie plus de partisans que toute autre secte.

Le christianisme y fit peu de prosélytes. La pureté de sa morale, la rigidité de sa discipline ne pouvaient convenir à des peuples turbulents et sensuels comme les fils d'Ismaël.

De toute antiquité, les rapports des Arabes avec les autres nations n'ont jamais été des rapports de bonne et franche amitié, et n'ont pas modifié leurs principes ni leurs usages. Ils ont vécu de brigandage et de commerce depuis l'enfance de leur race jusqu'à Mahomet. Quand un peuple était puissant et riche, ils commerçaient avec lui ; s'affaiblissait-il,

Digitized by Google

ils le pillaient : telle est, en un mot, l'histoire de leurs rapports internationaux pendant toute l'antiquité.

Divisés par tribus, ils étaient gouvernés, comme aujourd'hui, par des cheiks et des émirs, et employaient en luttes et en discordes intestines le temps qu'ils ne consacraient pas au commerce ou à leurs razzias contre leurs voisins.

Avant Mahomet, ils ne purent se constituer en unité nationale. Favorisés par la constitution physique de leur territoire, ils ont su, depuis Ismaël, conserver leur indépendance. Les plus célèbres conquérants, Sésostris, Sémiramis, Nabuchodonosor, Alexandre et les Romains, assujettirent, il est vrai, les tribus de l'Arabie septentrionale et celles de la Syrie ; quant à celles de l'intérieur, de l'Hedjaz et de l'Yémen, elles restèrent totalement en dehors de l'influence étrangère.

L'islamisme imprima au caractère arabe de puissantes modifications : de telle sorte que, pendant quelques siècles, ils formèrent un peuple tout différend de lui-même. A la voix des califes, leurs haines héréditaires disparaissent, leurs divisions intestines s'éteignent ; de toutes les parties de la péninsule arabique, ils fraternisent et accourent se ranger sous le même drapeau. Ils n'ont plus qu'une même foi, qu'une même loi : les voilà prêts à agir comme un seul homme. Ils sont constitués en *unité nationale*.

Digitized by Google

Autrefois ils avaient borné leur ambition à faire des *razzias* heureuses et un commerce lucratif; maintenant les voilà animés d'un désir ardent de la conquête. Ils se répandent dans toutes les directions du monde connu. Au pas de course, ils abattent les empires et soumettent les nations. En peu d'années la Syrie, la Perse, la Palestine, l'Inde, plus de la moitié de l'Asie, l'Égypte, les États barbaresques leur obéissent. Sans aucun doute, le cercle de leurs victoires aurait englobé toute l'Europe méridionale, en passant par l'Espagne, la France, l'Allemagne et Constantinople, si, dans les plaines entre Tours et Poitiers, ils n'avaient rencontré les hommes de la race franco-celtique. Les fils de l'Orient, au coursier rapide et à l'arme légère, vinrent briser leurs flots innombrables contre les phalanges immobiles et bardées de fer de l'héroïque Charles Martel.

Le prosélytisme religieux a remplacé l'indifférence qu'ils avaient montrée jusque-là. Partout où ils portent leurs pas, ils proclament la parole du prophète. Ils enlèvent les enfants pour en faire des musulmans. Là où ils trouvent de la résistance, ils convertissent par la force du sabre. Ils ne se donnent pas la peine de convaincre. Il faut accepter ce qu'ils annoncent, sans examen et sans discussion. « Crois, ou je te tue ! » tel est leur invincible argument.

Dans le cours de leurs conquêtes, ils ont pour

Digitized by Google

système d'avilir les vaincus qui n'adoptent pas la religion nouvelle. Ils interdisent aux chrétiens les cérémonies pompeuses du culte; ils leur défendent l'usage des armes, du cheval et de certains vêtements. Ils les soumettent à des marques apparentes de servilité; ils s'appliquent à les mettre en tutelle et en subalternité.

Cependant leurs rapides succès paraissent un instant les transformer en hommes nouveaux. Jadis barbares et demi-sauvages, ils se montrent pendant quelque temps plus civilisés que les peuples chrétiens. Ils fondent des bibliothèques, des académies, des observatoires. Leurs savants sont honorés; ils ouvrent des cours publics à la jeunesse. Ils sont les héritiers de la science grecque et romaine. Ils perfectionnent les arts et les sciences. Nomades autrefois, ils veulent avoir maintenant des habitations fixes; ils bâtissent des mosquées et des villes, percent des routes, creusent des ports et des canaux, élèvent de magnifiques palais, et créent un nouveau genre d'architecture, dont les restes sont encore aujourd'hui l'objet de notre admiration.

Mais la race arabe ne persista pas longtemps dans cette route du progrès, où des circonstances exceptionnelles l'avaient lancée, circonstances qui étaient en quelque sorte contraires à son organisation physique, morale et religieuse. Ce mouvement ascensionnel vers les arts de la civilisation paraît avoir été intimement lié à l'existence de la dynastie des

Digitized by Google

Ommiades. Lorsque cette famille s'est éteinte, la décadence des enfants d'Ismaël a commencé, et sa chute a été plus rapide que n'avait été son ascension.

Il n'y eut bientôt plus d'unité nationale. Des débris du califat se forma une multitude de petits États indépendants. En Asie, en Afrique, comme en Espagne, les Arabes redevinrent ce qu'ils avaient été avant Mahomet, pillards, ennemis perpétuels des autres races, épuisant le reste de leur énergie en rivalités de tribus à tribus, en querelles religieuses et en guerres civiles. Tels sont encore aujourd'hui les Arabes que nous avons trouvés en Algérie.

Les Arabes sont de haute taille. Ils ont la peau brune, les cheveux noirs, la barbe noire et clairsemée, les yeux enfoncés sous l'orbite et noirs ou d'un brun foncé. Les arcades sourcilières sont proéminentes. Le front est découvert, convexe, saillant en avant, étroit à la partie inférieure. Ils ont le nez aquilin, les narines larges, la bouche bien fendue, les lèvres minces, les dents bien rangées, blanches et de belle dimension.

Le système musculaire est sec et tendineux. Ils ont le pied gros et large, la main petite et effilée. C'est là une conséquence de leurs habitudes; ils marchent beaucoup et souvent pieds nus, tandis que rarement ils s'occupent de travaux manuels.

Quoique formant une des plus belles variétés de

Digitized by Google

l'espèce caucasienne, ils n'ont pas cependant cette régularité de proportions qu'on trouve dans les variétés occidentales. En prenant pour type de l'espèce caucasienne l'Apollon du Belvédère, on voit qu'ils ont les jambes et le cou trop longs par rapport à la longueur du torse, et la poitrine trop étroite pour leur taille.

L'Arabe résiste merveilleusement à la douleur, à la fatigue, aux privations de tout genre. Il vit de peu. Quelques onces d'un pain grossier ou de farine délayée dans l'eau, quelques tasses de café ou de lait, voilà leur ordinaire. Ce qui servirait à aiguiser l'appétit d'un Européen, est pour eux une alimentation suffisante. Cette sobriété ne doit pas toutefois leur être imputée comme vertu; elle est le plus souvent le résultat de leur paresse originelle. Ils aiment mieux s'imposer des privations que de se procurer des jouissances ou satisfaire des besoins par le travail. Donnez-leur des aliments à discrétion et à leur goût, ils en engloutiront des quantités incroyables. Un médecin français, qui a eu souvent occasion de faire l'autopsie d'Arabes morts accidentellement peu de temps après un repas copieux, dit que leur estomac contenait une masse de liquides ou d'aliments solides que les plus forts mangeurs d'Europe auraient eu peine à digérer (1).

(1) *Considérations sur l'Algérie*, par M. le docteur Bodichon, médecin à Alger.

Digitized by Google

L'enfant d'Ismaël est un être à deux physionomies, selon les lieux et les circonstances. En public, il se pose d'une façon théâtrale : il se drape avec majesté ; tous ses gestes sont calculés, ses paroles sont mesurées ; son regard, sa démarche, toute sa personne indiquent l'énergie et la dignité. Voyez-le, au contraire, dans les rapports de la vie intime, dépouillé de son masque d'emprunt, de son appareil scénique, il est criard, gesticulateur, il vocifère plutôt qu'il ne parle. Sa démarche est irrégulière et sautillante comme celle de l'animal sauvage ; son regard est inquiet, l'expression de son visage, la pose générale de tout son corps vous révèlent l'existence des instincts brutaux : c'est l'homme pastoral, se rapprochant, par une ressemblance intime, des animaux avec lesquels il vit.

Le peuple arabe est, de nos jours comme aux époques antérieures, pillard et voleur plus que tout autre rameau de la famille caucasienne parvenu au même degré de civilisation. Plusieurs causes impriment une énergie nouvelle à ce penchant inné pour le vol et la rapine.

Ce sont la paresse, la cupidité, l'état social dans lequel il vit, et ses idées religieuses. En effet, le Coran leur dit que les biens de la terre appartiennent aux musulmans ; ils ne font donc que reprendre leur bien quand ils volent les chrétiens ou des individus d'une autre religion que la leur. Leur religion ne leur recommande pas le mépris des richesses,

Digitized by Google

au contraire : c'est donc mettre en jeu leur cupidité naturelle. La paresse les empêche de se procurer par le travail les choses dont ils ont besoin ou qu'ils désirent. De plus, par la vie en tribus nomades, de bonne heure ils s'habituent mal au respect de la propriété d'autrui; car l'état nomade garantit peu la leur.

En exécutant leurs razzias, ils font preuve d'une adresse, d'une audace, d'un génie d'invention, d'une spontanéité de jugement extraordinaires. Plus d'une fois ils ont enlevé des armes et des chevaux, non-seulement au milieu des soldats, mais encore sous les tentes du quartier général. Aux alentours d'Alger, pendant les premières années de l'occupation, ils ont souvent percé les murs d'une maison ou d'une caserne sans éveiller les habitants, pénétré dans nos lignes les mieux surveillées, en ayant soin d'endormir les chiens de garde avec de l'opium ou de les étrangler sans bruit; et tout cela avec tant de précautions, qu'ils n'ont presque jamais été surpris en flagrant délit.

Dans leurs divers rapports avec les peuples d'une autre souche ou d'une autre religion que la leur, les Arabes ne se font aucun scrupule d'employer la fraude, la fourberie et le mensonge. On ne peut se fier ni à leurs promesses, ni à leurs serments. Ces vices tiennent à leur orgueil exclusif et à des instincts de haine héréditaire à l'égard des étrangers. Vu l'isolement dans lequel ils vivent depuis des

Digitized by Google

milliers d'années, vu la persistance de leurs mœurs, de leurs penchants nationaux, vu, surtout, une certaine prééminence de fait sur les nations près desquelles ils ont vécu, ils en sont arrivés à se croire supérieurs aux autres hommes. De là est née l'habitude de considérer comme chose due toute faveur qu'on leur accorde, et de se placer au-dessus des règles communes de la justice et du droit public.

Ils sont généralement braves, quoique prudents. Toutefois leur courage n'est plus celui des hommes du nord et de l'occident; il a besoin de l'exaltation de l'âme et de l'excitation des sens. Donnez-leur le mouvement, le bruit ou toute autre excitation physique, ils seront aussi braves que les meilleures troupes européennes. Placez-les en silence, l'arme au bras, sous un feu de mousqueterie ou d'artillerie, leur énergie s'évanouira.

En étudiant les Arabes dans l'ensemble de leur être moral, on voit qu'ils offrent de nombreux défauts qui ont atténué ou étouffé les qualités réelles dont ils sont doués. Ainsi, ils ont à un degré remarquable le sentiment religieux, l'amour de la famille et de la tribu, celui de l'indépendance; de plus, leurs facultés intellectuelles, si elles étaient développées, les rendraient aptes à l'étude des sciences, et les initieraient à toutes les connaissances qui distinguent actuellement les nations civilisées. Ce sera là la tâche de la France, dont la mission providentielle doit être de rendre cette terre

Digitized by Google

d'Afrique à la culture, et les peuples qui l'habitent à la civilisation et à la véritable religion.

Berbères ou Kabyles.—Une autre race principale, et qu'on peut même regarder comme la race primitive de l'Algérie, est la race berbère, qui forme un contraste remarquable avec les Arabes.

Cette race, en Algérie, habite surtout les montagnes, tandis que la race arabe habite principalement les plaines.

La première porte deux noms différents; elle s'appelle Kabyle dans le massif méditerranéen, et Chaouïa dans le massif intérieur. Les groupes les plus remarquables formés par l'élément berbère sont, dans le massif intérieur, les montagnes de l'Aurès, et dans le massif méditerranéen, la Kabylie proprement dite.

Voici le Kabyle type :

Il a la peau brune et bistrée, les yeux noirs ou roux, les paupières médiocrement fendues, la tête arrondie, les os du crâne épais. Le front est peu découvert, le menton est arrondi, le nez est droit et rond par le bout, les lèvres plus grosses que chez les autres variétés de la race caucasienne. Il est de taille moyenne, a l'ensemble du corps exactement proportionné, et surtout la jambe parfaitement faite.

Digitized by Google

Il aime le travail de la terre, préfère l'habitation fixe à la tente, et l'agriculture à l'état pastoral. Il apprend facilement les professions européennes, surtout celles qui ont rapport à la mécanique, aux arts industriels et au travail des métaux.

Il possède à un haut degré l'amour de la localité : c'est pour cela qu'il est impropre aux lointaines expéditions militaires ou commerciales, et qu'en revanche, il défend son pays avec une indomptable énergie. S'il consent à passer quelques années hors du foyer natal, ce n'est jamais sans espoir de retour ; ce n'est pas non plus sans y faire de temps à autre quelques apparitions.

Quoique grossiers et ignorants, les Kabyles ont un fonds d'honneur et de probité inconnu des Arabes. Comme ces derniers et comme les Maures, ils ne deviennent pas vils et flatteurs pour obtenir une faveur ; sans avoir l'orgueil déplacé de ces deux races, ils conservent une dignité personnelle qui prend sa source dans le sentiment d'une fière indépendance. Ils ne pratiquent pas la ruse et le mensonge. Ils sont francs d'actions et de paroles, ils tiennent à la foi jurée, et sont fidèles à leurs traités d'alliance.

Leur réunion en villes et villages montre qu'il y a entre eux des éléments de sociabilité et d'association que la civilisation n'aurait pas de peine à développer. Le petit nombre des villes que l'Algérie possède en dehors de la Kabylie ont été élevées

Digitized by Google

par les Kabyles. Alger lui-même, ce gracieux spécimen de l'art mauresque, est sorti de leurs mains. Ce sont les usines berbères qui fabriquent les plus belles armes indigènes, et particulièrement ces sabres longs et pointus, appelés *yatagans* ou *flicas*, de la tribu kabyle spécialement adonnée à cette industrie.

Le Kabyle a les défauts qui correspondent à ses qualités. Comme tout homme dont l'intelligence se concentre dans des ouvrages matériels, il est âpre, entêté, hargneux; après la pioche, la scie et le marteau, il ne connaît plus rien que son fusil.

Cependant ses qualités le prédisposent bien plus que l'Arabe à comprendre et à adopter la civilisation européenne. Ajoutons que, quoique mahométan, il est loin du fanatisme de l'Arabe pour la religion du prophète et les préceptes du Coran. Cependant il a le sentiment religieux, et il sera plutôt disposé que l'Arabe à embrasser la religion chrétienne, et par conséquent à entrer dans les véritables voies de la civilisation. Un fait remarquable vient à l'appui de ce que nous avançons. Après la dernière expédition de 1857, qui a achevé la soumission de la grande Kabylie, un de leurs émirs ou chefs a déclaré qu'il se proposait de faire élever ses enfants dans la foi chrétienne. « Il y a longtemps, dit-il, avant le prophète, les aïeux de nos aïeux avaient la religion de la croix comme les Francs d'Europe; nos enfants reprendront la reli-

Digitized by Google

gion de nos pères (1). » Ainsi le souvenir de la religion des Cyprien et des Augustin n'est pas encore entièrement effacé de la mémoire de ces peuples, et ils savent que le mahométisme leur a été apporté par les conquérants arabes, à la place de cette religion plus ancienne que professent les Francs et que professaient « les aïeux de leurs aïeux. » Qui saurait prévoir les résultats qu'un tel exemple pourra produire ?

Les Kabyles ont une langue qui diffère complétement de l'Arabe. Cependant la plupart d'entre eux connaissent et parlent l'Arabe; mais aucun Arabe ne connaît la langue berbère.

On voit, par tout ce qui précède, qu'il existe entre les deux races des dissemblances considérables. Il est un point cependant par lequel elles se ressemblent, c'est l'élément d'agrégation adopté par l'une et par l'autre. Cet élément est la tribu, et encore existe-t-il de notables différences dans la manière dont cette unité sociale est composée dans les deux races.

Chez les peuples stables, qui ne font pas usage de la tente, la tribu se présente comme une agglomération de villages; elle offre alors la plus grande analogie avec nos communes de France; c'est la forme caractéristique de la race berbère.

Chez les peuples qui n'ont pas d'habitations fixes,

(1) *Récits de la Kabylie*, publiés par le Moniteur.

Digitized by Google

la tribu se présente comme une agglomération de tentes rangées en cercle. Chaque cercle de tentes forme un *douar;* c'est la forme caractéristique de la race arabe.

Le village pour les uns, le douar pour les autres, tels sont les éléments principaux de la tribu.

Entre cette unité constitutive de la tribu, qui est l'unité constitutive de la société, il existe une division intermédiaire, qui réunit un certain nombre soit de villages, soit de douars, et qu'on appelle la *ferka,* mot qui signifie *fraction.* La somme de ces fractions produit l'unité, c'est-à-dire la tribu.

Parmi ces tribus, les unes sont sédentaires, les autres nomades; les premières ne se déplacent jamais, comme les villages de la Kabylie et du Sahara; les secondes, habitant sous la tente, se meuvent entre des limites fixes, comme les Arabes du Tell; ou bien enfin, celles qui habitent sous la tente se meuvent autour de points fixes, comme cela a lieu pour quelques tribus du Sahara.

Il ne faut pas prendre les peuples nomades pour des peuples errants; car il n'existe pas de tribus errantes en Algérie. Les plus mobiles obéissent dans leurs mouvements à certaines lois qui limitent d'une manière presque invariable le champ de l'habitation, de la culture et du parcours.

Tels sont les traits dominants des deux principales races qui composent la population de l'Algérie. D'après le dernier recensement officiel, ces

BIBLIOTHÈQUE SAARA
Digitized by Google

deux grandes races formaient à elles seules, au 31 décembre 1851, un nombre de 2,323,855 individus, et en y ajoutant la population musulmane et juive, résidant dans les villes et dans les centres occupés par les Européens, le chiffre total de la population indigène pouvait être porté, en nombre rond, à deux millions cinq cent mille âmes.

Nous terminerons ce chapitre par quelques détails sur le costume des différentes classes indigènes de l'Algérie.

Costumes. — « L'Européen qui débarque pour la première fois dans une ville d'Algérie n'est frappé, au premier abord, que de l'étrangeté des costumes indigènes. A la vue de ces populations, dont les usages diffèrent tant des nôtres, il éprouve une sorte d'éblouissement qui l'empêche de reconnaître les signes caractéristiques propres aux diverses classes de cette société, devenue française par la conquête, demeurée étrangère par ses habitudes. Il prend le Juif pour le Maure, le Maure pour le Turc; quelquefois même il confond le Maure et le Turc avec l'Arabe et le Berbère. Cette première révélation du monde musulman ne laisse dans l'esprit que des impressions confuses (1). »

Et cependant toutes les classes de la population

(1) *L'Algérie*, par M. Carette, capitaine du génie.

Digitized by Google

algérienne, soit des villes, soit des campagnes, observent dans la forme et la couleur de leurs vêtements certains usages particuliers qui les distinguent peut-être encore plus que leurs habitudes, leurs mœurs et leur langage. Commençons, comme nous avons déjà fait, par la population urbaine.

Le Maure et le Turc sont deux types similaires; aussi diffèrent-ils entre eux beaucoup moins par la taille de l'habit que par la manière de le porter. Leur coiffure consiste dans la calotte rouge de Tunis, le *chachia*, autour duquel s'enroule un turban de couleur claire. Une double veste couvre le haut du corps; l'une se ferme sur la poitrine, l'autre reste ouverte; le *séroual*, culotte bouffante, descend jusqu'aux genoux; il est maintenu sur les hanches par une ceinture de laine rouge, et laisse ordinairement découverte la partie inférieure des jambes.

Sous ce costume commun aux deux classes citadines de la population musulmane, le Turc se reconnaît à la fierté de la démarche, à l'arrogance du maintien. Jusque dans le fond d'une boutique, il conserve sa prestance militaire; tandis que le Maure reste bourgeois, même sous les armes.

Ils diffèrent aussi dans la manière de placer le turban: sur la tête du Maure, il couvre également les deux côtés de la tête; sur la tête du Turc, il incline un peu à droite, laissant à découvert le dessus de la tempe gauche.

Digitized by Google

Il existe encore entre les deux types quelques différences de détail. Ainsi l'usage des bas est plus répandu parmi les Turcs que parmi les Maures.

Mais c'est surtout dans le jeu de la physionomie, dans l'ensemble du maintien, que les deux natures se dessinent. Deux formules locales expriment le caractère et les rapports de l'une et de l'autre.

Le Maure définit ses anciens maîtres par quatre mots turcs: *Fantasia tchok, para iok;* beaucoup d'orgueil et pas d'argent.

Le Turc désigne le produit de son alliance avec les Maures par ces deux mots, non moins expressifs: *koul-ougli*, enfant d'esclave.

Le costume des Juifs ne diffère pas par sa forme de celui des Turcs et des Maures, il en diffère seulement par la couleur. Le chachia violet, le turban noir, la veste et le pantalon de couleur terne ou sombre distinguent la famille israélite de toutes les autres races indigènes.

« Les Juifs m'ont paru, dit M. Carette à qui nous empruntons ces détails, se faire remarquer par la blancheur générale de leur teint; malgré l'influence du climat, on rencontre parmi eux très-peu de peaux brunes; aussi forment-ils avec les nègres un double contraste. Tandis que l'israélite porte sur sa peau blanche un vêtement de couleur sombre, monument de son ancien ilotisme, le nègre, cet autre ilote, montre une prédilection marquée pour les couleurs claires. Il porte presque invariablement le turban

Digitized by Google

et le séroual blancs, et presque toujours aussi une veste blanche. Jusque dans les industries qui le font vivre, il semble rechercher des oppositions à la couleur de jais luisant dont la nature l'a couvert. Il se fait marchand de chaux, et sa compagne marchande de farine. Dans presque toutes les villes, il exerce la profession de badigeonneur. On le voit promener son pinceau à long manche sur la coupole des minarets, sur les façades et les terrasses de tous les édifices. C'est à ses mains noires qu'Alger doit le voile blanc qui l'enveloppe, et qui dessine de loin sa forme triangulaire encadrée dans la verdure de ses coteaux et de ses campagnes. » Les koulouglis ne se distinguent en rien des Turcs, ou du moins la nuance est presque insaisissable pour un Européen.

Tel est l'extérieur des classes citadines; il nous reste à parler du peuple des campagnes, du peuple des tribus, soit sédentaires soit nomades, c'est-à-dire des Arabes et des Berbères.

Le Kabyle, dans la plus grande simplicité de son costume national, porte pour coiffure la calotte rouge commune à toutes les classes indigènes, pour vêtement un *derbal* ou chemise de laine serrée au corps par une ceinture de même substance et un tablier de cuir; pour chaussure la *torbaga*, espèce de sandale grossière, que la neige et les rochers rendent nécessaires dans la montagne, et qui laisse à découvert les formes musculeuses de la jambe. A cet

Digitized by Google

accoutrement, il ajoute le manteau à capuchon appelé *bournous*, pièce principale du costume africain, que la conquête de l'Algérie a déjà popularisé en France, et que nos dames ont adopté tout récemment comme par-dessus. Mais il est probable que cette mode passera promptement chez nous, et qu'elle sera bientôt oubliée, tandis qu'en Afrique elle subsistera encore, comme elle a déjà subsisté pendant des siècles. Le bournous du Kabyle se fabrique chez les Béni-Abbes et chez les Béni-Ourtilan, deux tribus industrieuses situées dans les montagnes de la grande Kabylie.

La coiffure de l'Arabe se compose de deux ou trois chachias superposés, qui, en voyage, lui servent de portefeuille. Lui donne-t-on des dépêches à porter au loin, il les place entre deux de ces calottes de laine, et ne s'en inquiète plus jusqu'au terme de la mission; il est sûr de ne pas les perdre, car sa coiffure ne le quitte jamais, ni le jour ni la nuit. Sur le chachia extérieur, qui est rouge, s'applique une longue pièce d'étoffe de laine légère, fixée par une corde en poil de chèvre et de chameau, qui s'enroule plusieurs fois autour de la tête, où elle s'étend en spirale. La pièce d'étoffe s'appelle *haïk*, et se fabrique surtout dans le Djerid, oasis tunisienne. La corde de chameau s'appelle *khéit* ou *brima*, suivant qu'elle est ronde ou plate. Une *gandoura* couvre le corps et les épaules; c'est une autre chemise de laine plus longue que le *derbal* du

Digitized by Google

Kabyle, et sur laquelle descendent les plis du haïk. Enfin l'habillement se complète par l'inévitable bournous, qui est pour l'Arabe une seconde peau.

Nous aurons encore d'autres remarques à faire sur les mœurs, les coutumes et le caractère des indigènes; mais elles trouveront naturellement leur place dans la suite de ce récit, et surtout quand nous parlerons de l'histoire de la colonisation et de ses progrès.

Digitized by Google

CHAPITRE IV

Difficultés que rencontre le général Clausel à son début. — Ses premiers travaux administratifs. — Création des zouaves et des chasseurs d'Afrique. — Éléments dont se composait primitivement le corps des zouaves. — Anarchie dans la régence. — Expédition contre le bey de Tittery. — Occupation de Blidah. — Passage du col de Mouzaïa. — Occupation de Médéah. — Soumission du bey de Tittery. — Retour de l'armée à Alger. — Massacre d'Arabes à Blidah. — La garnison de Médéah est obligée de rentrer à Alger. — Le général Clausel se propose de céder la province de Constantine et d'Oran au bey de Tunis. — Il est rappelé en France. — Le général Berthezène succède au général Clausel. — L'armée d'Afrique prend le nom de *Division d'occupation*. — Le général Boyer est envoyé à Oran. — État déplorable de cette province. — Négociations du général Boyer pour gagner des partisans à la France. — Vaste coalition pour chasser les Français de l'Algérie. — Le général Berthezène la fait échouer. — Établissements utiles créés par ce général. — Séparation du gouvernement militaire et de l'administration civile. — On renonce bientôt à cet essai. — Le duc de Rovigo succède au général Berthezène. — Calme momentané dans les provinces d'Alger et d'Oran. — Insulte faite à des députés d'un cheik du Sahara par la tribu d'El-Ouffla. — Châtiment infligé à cette tribu. — Condamnation et exécution de son chef. — Nouvelle coalition. — Les coalisés sont défaits et forcés de demander la paix. — Attaque de Bone par le bey de Constantine. — Les habitants de Bone implorent le secours des Français. — Nouvelle occupation de cette ville par les Français. — Situation des Français en Algérie au commencement de 1833. — Le duc de Rovigo, par suite de l'état de sa santé, est forcé de quitter l'Afrique. — Commandement intérimaire du général Avisard. — Création du bureau arabe. — Le général Voirol, nouveau commandant par intérim. — Bonne administration de ce général. — Il est imité à Bone par le général Monck-d'Uzer. — Tentatives d'Ahmed-Bey pour s'em-

Digitized by Google

parer de Bougie et de Médéah. — Elles avortent. — Première apparition d'Abd-el-Kader dans la province d'Oran. — Détails sur l'origine et les antécédents de ce personnage. — Il est nommé khalife de l'empereur du Maroc. — Extension de son pouvoir. — Il veut s'emparer de Mostaganem et d'Arzeu. — Le général Desmichels, successeur du général Boyer, met une garnison française dans ces deux villes. — Les Douaïrs et les Zmélas entrent en pourparlers avec nous. — Abd-el-Kader est battu deux fois de suite. — Les Douaïrs et les Zmélas se détachent de sa cause. — Occupation de Bougie par les Français. — Amélioration de notre situation en 1834.

Le successeur du maréchal de Bourmont avait une tâche bien difficile à remplir. Le nouveau gouvernement, issu de la révolution de juillet, incertain du maintien de la paix avec l'Europe et de la tranquillité intérieure, ne pouvait guère s'occuper des affaires de l'Algérie, et cette conquête lui paraissait plutôt un embarras qu'un avantage laissé par la succession de l'ancien gouvernement. De là des tâtonnements, des incertitudes sur ce qu'on ferait d'Alger, des réductions dans l'armée d'occupation, et par suite des craintes sur l'avenir de notre conquête; ce qui jeta la défiance et la division dans l'administration militaire et civile, et le discrédit de la puissance française dans l'esprit de la population. C'est au milieu de ces complications et de ces difficultés de toute nature qu'arrivait le général Clausel; il ne se laissa point décourager, et bientôt son expérience et sa fermeté donnèrent une nouvelle face aux affaires.

Digitized by Google

A peine installé dans ses nouvelles fonctions, il s'occupa d'abord de rétablir la discipline de l'armée, relâchée, comme nous l'avons dit, depuis les derniers événements, puis de poser les principales bases pour le gouvernement de la conquête. Il avait amené avec lui quelques administrateurs et employés habiles; il en forma un comité de gouvernement chargé de remplacer l'ancienne commission, puis il recomposa l'état-major de l'armée, et travailla à l'organisation des divers services publics, tels que la justice, la douane, l'établissement de la ferme modèle, la formation de la garde nationale algérienne, sous le nom de milice africaine, etc. L'énumération seule des actes administratifs et des créations exécutées pendant la courte administration du général Clausel, nous entraînerait trop loin; d'ailleurs, le temps et l'expérience ont dû modifier ou changer la plupart des mesures prises par suite des nécessités du moment. Nous mentionnerons toutefois la création de deux corps indigènes, qui ont rendu de grands services, et dont le nom est désormais inscrit glorieusement dans les rangs de l'armée française; nous voulons parler des zouaves et des chasseurs d'Afrique, qu'il créa par un arrêté du 1er octobre 1830.

Les zouaves, ainsi nommés parce qu'ils étaient recrutés principalement dans une tribu guerrière de la Kabylie, appelée Zouaouia, avaient formé la garde particulière des deux derniers deys; ils étaient

Digitized by Google

renommés pour leur fidélité envers leurs maîtres, et, dès l'origine de l'occupation, ils se montrèrent disposés à prendre parti pour les Français. Le général Clausel divisa les zouaves en deux bataillons, sous le commandement d'officiers et de sous-officiers français; on fit aussi entrer dans ce corps quelques koulouglis, et un assez grand nombre de Français qui avaient fait partie des *volontaires de la Charte;* ces volontaires avaient été enrôlés parmi les combattants de juillet, et comme leur présence était inquiétante à Paris, on les avait envoyés à Alger, où la plupart furent incorporés dans les divers régiments de l'armée. Ces deux premiers bataillons de zouaves eurent pour commandants, l'un le capitaine Maumet, l'autre le capitaine Duvivier, l'un des officiers les plus distingués de cette pépinière d'officiers illustres qui se sont formés en Algérie. Le capitaine Duvivier, dont nous retrouverons souvent le nom sous notre plume, devenu général, a été blessé mortellement dans les funestes journées de 1848, et a succombé peu de temps après.

Cependant l'anarchie existait par toute la régence. Presque partout avaient surgi dans les villes et au sein des tribus des chefs ambitieux aspirant au pouvoir. Le bey de Tittery se montrait le plus audacieux; il inquiétait sans cesse nos avant-postes, et ses maraudeurs massacraient nos soldats isolés. Pour en finir, après avoir publié un arrêté qui destituait ce bey et lui donnait pour successeur un Arabe nommé

Digitized by Google

Mustapha-ben-Omar, le général Clausel résolut d'aller l'attaquer jusque dans ses montagnes.

Le 17 novembre, une colonne de huit mille hommes, composée de trois brigades commandées par les généraux Achard, Monck-d'Uzer et Hurel, partit d'Alger sous les ordres du général en chef lui-même. Les zouaves nouvellement créés et les chasseurs d'Afrique en faisaient partie; on emmena aussi une batterie de campagne, une batterie de montagne et une compagnie du génie.

La saison était tout à fait défavorable. Les pluies contrarièrent la marche de l'expédition. L'armée traversa la Métidja, s'empara de Blidah, le 18, après un engagement assez vif, mais de peu de durée. L'armée se reposa à Blidah pendant la journée du 19, et, après y avoir laissé une garnison sous les ordres du colonel Rullière, elle se dirigea le lendemain sur Médéah, capitale de la province et résidence du bey de Tittery. Le 21 au soir, on campa à Mouzaïa, et le lendemain on franchit le col de Téniah, passage étroit et dangereux devenu célèbre dans les fastes de notre armée d'Afrique. Le bey de Tittery avait fait placer à l'entrée deux petites pièces d'artillerie, et toutes les hauteurs étaient garnies de fantassins kabyles ou arabes. Cette position, que l'ennemi regardait comme inexpugnable, fut tournée et enlevée avec une rare intrépidité par le 14e et le 37e régiment de ligne. Ce fut une glorieuse journée, mais chèrement achetée; nous n'eûmes

Digitized by Google

pas moins de deux cent vingt hommes mis hors de combat.

La brigade Monck-d'Uzer resta pour garder le passage du col, et l'armée se dirigea vers Médéah, dont les habitants lui ouvrirent les portes. Le 22 au soir, le général en chef entra dans la ville, et y installa le nouveau bey. On s'y reposa quelques jours, pendant lesquels l'ancien bey, qui s'était enfui à l'approche de nos colonnes, se voyant abandonné des siens, et craignant de tomber entre les mains de tribus kabyles qui lui avaient toujours été hostiles, vint se rendre lui-même à la discrétion du général; il fut emmené à Alger, et on l'autorisa à y faire venir ses femmes et le reste de sa famille.

Le 26, l'armée quitta Médéah, après y avoir laissé une garnison, et revint à Mouzaïa par le col, sans coup férir. Ce même jour, Blidah était le théâtre d'un drame sanglant. Notre garnison y était attaquée par Ben-Zamoun; et l'attaque fut si inopinée, si rapide, que les Arabes pénétrèrent par plusieurs points dans la ville. Par un heureux stratagème, le colonel Rullière sauva la garnison d'un massacre général, qui aurait certainement porté le coup le plus funeste à notre domination. Deux compagnies sortirent par l'une des portes de la ville, et vinrent tomber sur les derrières des assaillants. Les Arabes, persuadés que c'était le corps d'armée qui revenait de Mouzaïa, se débandèrent, et là il se passa une

Digitized by Google

scène de carnage dont le récit est impossible. Le fait est que, le lendemain 27, le général Clausel, rentrant à Blidah à la tête des troupes, trouva la ville jonchée de cadavres. Il ne jugea pas devoir y laisser de garnison, et il rentra à Alger le 29, après avoir soutenu quelques petites escarmouches insignifiantes. La garnison laissée à Médéah fut obligée elle-même de rentrer à Alger dans les premiers jours de janvier 1831.

Le général Clausel, voyant l'impossibilité, avec si peu de ressources, d'occuper toute la régence, voulait, moyennant une reconnaissance de vasselage et un tribut annuel, garanti par le bey de Tunis, céder les deux beyliks de Constantine et d'Oran à deux princes de la famille de ce souverain. Déjà même un traité était signé avec les envoyés tunisiens, les deux beys d'Oran et de Constantine étaient désignés, le général Damrémont avait pris possession d'Oran et y avait installé le nouveau bey, lorsque le général Clausel fut rappelé en France. Le gouvernement français refusa de ratifier le traité passé avec le bey de Tunis.

Le 20 février 1831, M. Clausel quitta Alger, emportant avec lui les regrets de l'armée, et surtout de la population européenne, qui s'élevait déjà à près de trois mille âmes.

Le général Berthezène, successeur du général Clausel, avait commandé une division pendant la campagne de 1830. A son arrivée, l'armée d'A-

Digitized by Google

frique, dont plusieurs régiments avaient été successivement rappelés en France, prit le nom de *division d'occupation*. Ce n'était plus en effet qu'une faible division, composée de neuf mille trois cents hommes au plus. Avec de si faibles moyens, on était obligé de faire face à de nombreux besoins. Le fils de l'ancien bey de Tiftery, favorisé par des amis puissants et le souvenir de son père, attaquait Médéah, qui n'avait plus de garnison française. Notre bey, Mustapha-ben-Omar, allait succomber; il fallut le secourir et le ramener à Alger. Cette opération nous coûta trois cents hommes hors de combat.

Des troubles survenus aussi à Oran, lors du départ du bey tunisien que nous y avions installé, nous obligèrent à y envoyer le général Boyer, avec 1,350 hommes pour s'y établir. La situation de la province d'Oran à cette époque était déplorable. Aucun des liens qui assuraient autrefois la dépendance des tribus n'avait survécu à la dissolution de l'ancien gouvernement. A Tlemcen, les Arabes occupaient la ville, les koulouglis la citadelle. Dans quelques villes, comme Mascara, ils se partageaient le gouvernement. Le père d'Abd-el-Kader, le marabout Mahi-Eddin, préparait déjà dans la province l'avénement futur de son fils, et faisait servir son influence religieuse à la fondation d'une puissance purement arabe. Le général Boyer s'occupa d'abord d'entrer en relations avec les garnisons turques et koulouglies éparses dans la province. Celle de

Digitized by Google

Mascara avait capitulé, et les Arabes, violant leurs engagements, la massacrèrent en entier. Mascara devint pour eux une place de guerre et un centre d'action contre les forces françaises. Le même sort menaçait les milices de Mostaganem et de Tlemcen. A cette crainte, qui maintenait les garnisons turques et koulouglies dans nos intérêts, le général Boyer ajouta l'appât d'une solde mensuelle, et leur résistance continua. Le général Boyer établit également des rapports avec Arzeu, port situé à quarante kilomètres à l'est d'Oran, qui lui procurèrent du blé, des fourrages et des bestiaux; et, après avoir mis la ville en état de défense, et réparé en partie les fortifications, qui avaient été presque entièrement détruites, il entama des négociations avec les Douaïrs et les Zmélas, afin de les attacher à notre cause.

A cette époque, une vaste coalition se formait pour chasser les Français de l'Algérie; un Maure, nommé Si-Sadi, récemment arrivé de Livourne, où se trouvait l'ancien dey Hussein, avait concerté, avec le pacha dépossédé, un plan de soulèvement général, qui, n'ayant pas été exécuté avec ensemble par toutes les tribus confédérées, permit au général Berthezène de les battre séparément au gué de l'Habrach et à la Ferme-Modèle. Ces embarras surmontés pouvaient renaître chaque jour et épuiser lentement nos forces; car les Arabes, bien que vaincus, n'étaient pas soumis.

Presque toujours occupé à repousser l'ennemi, le

Digitized by Google

général Berthezène eut peu de temps à donner à l'administration intérieure de la colonie ; on lui doit cependant quelques établissements utiles, parmi lesquels il faut citer de belles casernes, construites au delà du faubourg Bab-Azoun, un abattoir, la place du Gouvernement, la réparation de la jetée, etc.

Dès le mois de mai 1831, Casimir Périer, président du conseil des ministres, voulant se réserver une large part dans la direction des affaires de l'Algérie, fit prendre au gouvernement la résolution de séparer, à Alger, l'autorité civile de l'autorité militaire, par la création d'un intendant civil indépendant du général en chef. L'application de ce nouveau système n'eut lieu cependant que quelques mois après. Les fonctions séparées du gouvernement militaire et de l'administration civile, furent confiées au général Savary, duc de Rovigo, ancien ministre de la police sous l'empire, et à M. Pichon, conseiller d'État, qui avait déjà rempli plusieurs missions diplomatiques importantes. Cette séparation des deux autorités fut un essai malheureux, et il fallut y renoncer après quelques mois d'expérience. Une ordonnance du 12 mai 1832 abrogea celle du mois de décembre précédent, et rétablit l'unité gouvernementale dans la colonie.

La situation de l'Algérie semblait plus favorable au moment où le duc de Rovigo succéda au général Berthezène. D'abord, il avait amené avec lui seize

Digitized by Google

mille hommes de troupes pour satisfaire aux besoins de l'occupation et ramener les indigènes au respect de notre autorité. D'un autre côté, peu de temps avant son départ, le général Berthezène avait nommé agha des Arabes Sidi-Ali-M'barek, marabout vénéré de Coleah, qui, moyennant un traitement assez élevé, s'était engagé à nous faire respecter dans nos cantonnements par les Arabes, que nous nous engagions à ne plus inquiéter. Cette mesure avait amené quelque sécurité dans la Métidja; en même temps, les tribus, qui se ressentaient encore du rude échec qu'elles avaient éprouvé récemment dans la province d'Alger, semblaient disposées à la tranquillité. A Oran, le général Boyer contenait les tribus, toujours menaçantes, qui travaillaient avec une infatigable ardeur à former des coalitions pour venir attaquer la ville.

Sur ces entrefaites, un événement regrettable vint troubler la paix. Des envoyés d'un cheik du Sahara de Constantine, nommé El-Farhat, ennemi d'Hadj-Ahmed, bey de Constantine, vinrent à Alger offrir le concours de leur maître pour l'expédition qu'ils croyaient projetée contre Constantine. Après avoir été accueillis gracieusement par le commandant en chef, ces députés partirent d'Alger, chargés de présents, pour retourner dans leur pays. Arrivés sur le territoire de la tribu d'El-Ouffia, ils furent dépouillés par les habitants. Pour venger cette violation odieuse des devoirs de l'hospitalité, qui était

Digitized by Google

aussi une insulte faite à la France, une expédition nocturne fut dirigée contre les coupables. La tribu, surprise à la pointe du jour, subit un châtiment des plus rigoureux ; son chef fait prisonnier fut amené à Alger, mis en jugement, condamné et exécuté. Un très-grand nombre d'indigènes périrent dans cette affaire.

A la suite de cet acte de rigueur, une nouvelle coalition se forma. Si-Sadi, aidé par des marabouts fanatiques, mit en circulation des prophéties qui annonçaient la prochaine et infaillible extermination des Français. Notre agha, Sidi-Ali-M'barek, fit d'abord tous ses efforts pour ramener le calme dans les esprits et éviter la guerre. Mais le mouvement devint tellement général qu'il se laissa entraîner lui-même, et, depuis cette époque, il est resté notre ennemi. Le commandant en chef sembla, pendant quelque temps, vouloir se contenter d'observer les mouvements des insurgés; mais lorsqu'il les vit se rassembler et s'enhardir jusqu'à menacer nos postes, il adopta des dispositions vigoureuses pour les disperser. Ils furent complétement défaits dans deux ou trois rencontres par les généraux Faudoas et Brossard, qui forcèrent bientôt les tribus à implorer la paix.

Bone, occupée une première fois en 1830, avait été précipitamment évacuée, lorsque la nouvelle des journées de juillet était parvenue en Afrique; les habitants n'y avaient point rappelé le bey, Hadj-

Digitized by Google

Ahmed, dont ils redoutaient la tyrannie; toutefois la quiétude dont ils jouissaient ne fut pas de longue durée. Ahmed, sentant sa puissance raffermie, dirigea tous ses efforts contre Bone, position commerciale qui était pour lui de la plus haute importance. Après le départ des troupes françaises, les habitants de Bone avaient reçu quelques secours; mais la ville était étroitement bloquée, du côté de terre, par les troupes d'Hadj-Ahmed ou par les tribus qui lui obéissaient. Vers la fin de 1831, le chef de bataillon Houder arriva à Bone avec 125 zouaves. Bien accueilli d'abord, et ensuite trompé par Ibrahim, ancien bey de Constantine, qui se saisit pour son compte de la Kasbah, ce malheureux officier fut tué au moment où il se rembarquait.

Cependant Bone, serrée chaque jour de plus près par les soldats d'Hadj-Ahmed, implorait toujours le secours de la France. Il était dangereux de laisser le bey de Constantine reprendre ce port; l'occupation en fut décidée. En mars 1832, le capitaine d'artillerie d'Armandy, et Jousouf, alors capitaine aux chasseurs indigènes, durent aller aider les assiégés de leurs conseils et leur prêter main-forte. Mais, avant leur arrivée, Bone, forcée d'ouvrir ses portes à Ahmed, subit dans toute leur horreur les calamités de la guerre. Quelques braves se maintinrent cependant dans la Kasbah, et les Français, ayant eu l'audace d'y pénétrer la nuit, arborèrent aussitôt le drapeau tricolore, qui n'a plus cessé d'y flotter

Digitized by Google

depuis. Un bataillon d'infanterie, et plus tard deux mille hommes, partis de Toulon avec le général Monck-d'Uzer, vinrent s'établir sur les ruines de la place, qu'on s'occupa de déblayer et de reconstruire immédiatement. Ibrahim-Bey, en proie au dépit de l'ambition trompée, essaya bien de nous en disputer la conquête; mais il fut repoussé et poursuivi par les indigènes eux-mêmes. Peu de temps après, deux tribus, lassées de la tyrannie d'Ahmed-Bey, vinrent s'établir sous le canon de la place, et fournirent des cavaliers pour la police de la plaine.

Notre occupation embrassait donc, à Alger, la ville et la banlieue, renfermées presque entièrement dans la ligne de nos avant-postes; nous dominions sur tout le territoire compris entre l'Habrach, la Métidja, le Mazafran et la mer; à Oran, nous possédions quatre kilomètres autour de la place, et le fort Mers-el-Kébir. Tlemcen et Mostaganem, occupés par les Turcs et les koulouglis, commençaient à vivre en bonne intelligence avec nous. A Bone, bien que l'établissement ne s'étendît qu'à portée de canon des murailles, nos relations avec les tribus voisines se formaient d'une manière satisfaisante.

Telle était notre situation en Afrique au commencement de 1833. Ajoutons qu'au dehors d'Alger des routes militaires étaient ouvertes; des camps retranchés, établis dans des positions bien choisies,

Digitized by Google

multipliaient les moyens de défense et prouvaient aux indigènes la ferme volonté de la France de garder cette terre conquise par la bravoure de ses soldats. Les sentiments hostiles paraissaient s'affaiblir; la tranquillité et le besoin de la paix faisaient chaque jour des progrès. Encouragé par ces premiers résultats, le général duc de Rovigo s'appliquait avec persévérance à les développer, lorsqu'il fut atteint de la maladie à laquelle il ne devait pas tarder à succomber. Il rentra en France au mois de mars, après avoir remis le commandement au général Avisard, le plus ancien des maréchaux de camp de l'armée, pour le garder pendant son absence ou jusqu'à l'arrivée de son successeur.

Ce fut sous la courte administration du général Avisard que fut institué le *bureau arabe*, cette utile création qui devait donner à nos relations avec les tribus une régularité et une extension dont elles avaient manqué jusqu'alors, et qui a fait plus pour notre domination que vingt ans de combats (1). Le premier chef de ce bureau fut le capi-

(1) L'institution des *bureaux arabes* n'a jamais été ni bien connue ni bien appréciée en France. — Les fondateurs de cette importante création l'avaient imaginée comme le moyen le plus efficace de créer des rapports entre les populations arabes et nous. Ces populations, que leur nature, leurs mœurs, leur religion semblent avoir formées pour la guerre, n'auraient pu se mettre en contact avec nous par l'intermédiaire de ce que nous appelons un fonctionnaire civil, fonctionnaire qui n'existe pas chez eux et dont ils ne pourraient comprendre ni respecter l'autorité. Mais ce qu'ils comprenaient très-bien, ce qu'ils étaient disposés à accepter, c'était

Digitized by Google

taine de Lamoricière, dont le nom devait plus tard se rattacher aux plus beaux faits d'armes de notre armée d'Afrique.

un magistrat guerrier, chargé tout à la fois d'une mission de guerre et de justice. Tel est l'esprit qui a présidé à la formation des bureaux arabes. — On choisit dans l'armée des officiers dévoués, capables, connaissant la langue, familiers avec les mœurs des Arabes, et on les établit sur tous les points du territoire militaire divisé en cercles, avec cette double mission dont nous venons de parler. Les résultats que cette institution a obtenus ont dépassé tout ce qu'on pouvait espérer. Le respect et la confiance sont entrés facilement chez les Arabes par cette sorte de magistrature à cheval, qui se transporte, franche, décidée et expéditive, partout où un méfait a été commis. Les Arabes aiment et comprennent la justice; mais la légalité telle qu'on l'entend chez les nations modernes est pour eux chose à la fois répugnante et inconnue. Cet homme de guerre, qui entend leurs réclamations à toute heure, et, quand il le peut, donne une suite immédiate à toute affaire qu'on porte devant lui, représente la seule autorité qu'ils puissent accepter. Les rapports journaliers qui se sont établis entre les indigènes et les officiers des bureaux arabes exercent maintenant sur les tribus une action des plus intéressantes à étudier, et que chaque jour voit se développer.

L'officier du bureau arabe n'est plus seulement, pour les tribus comprises dans son cercle, un chef militaire qui veille à la répression des délits, au maintien de l'ordre et au recouvrement des impôts; c'est un homme d'un caractère éprouvé et d'une intelligence reconnue, qu'en mainte occasion et sur maint objet d'utilité publique on se fait une loi de consulter. Ainsi ces progrès que maintenant on remarque parmi les indigènes, ces maisons qui, sur quelques points, remplacent les tentes des kaïds, ces travaux d'agriculture, ces plantations d'oliviers, ces constructions de moulins qui changent déjà l'aspect de certaines tribus, sont dus aux officiers des bureaux arabes. Rien n'est entrepris sans leur conseil, rien ne s'opère sans leur concours.

L'habile direction qui, dans ces derniers temps, a communiqué à l'Algérie un mouvement dont ne s'est pas occupée assez l'attention publique, trouve à l'heure qu'il est d'énormes ressources dans un commandement que chaque jour elle fait agir avec plus de force, et organise avec plus de régularité dans le commandement indigène. Toutes les tribus qui recon-

Digitized by Google

Au commencement d'avril, le lieutenant général Voirol vint prendre le commandement de l'armée par intérim. Ce nouveau chef marcha avec activité et avec bonheur dans la voie ouverte par le duc de Rovigo; il apporta même dans les affaires un esprit plus conciliant, des formes moins acerbes; et tout en se montrant énergique à l'égard des indigènes, il s'efforça de leur faire sentir les bienfaits d'une administration protectrice et bienveillante. Au commencement du mois de mai, deux tribus de la Métidja, les Bouyagueb et les Guerouaou, dont l'insolence et les agressions continuelles excitèrent le juste courroux du général, furent rudement châtiées, et cet exemple d'une juste sévérité accrut

naissent notre autorité sont sous-gouvernées en notre nom par des aghas, des bachaghas, des kaïds, que nous choisissons avec soin et que nous surveillons avec vigilance. Ces chefs, dont la puissance était d'abord une sorte de concession faite à la nation conquise par la politique de la nation conquérante, ont pris maintenant un rang important parmi les agents les plus utiles, et l'on peut même dire les plus dévoués, de notre domination. Ce commandement indigène, si utile, si important, mais si délicat à manier, est surveillé par les officiers des bureaux arabes. Réunis par une même habitude de dangers, par un même goût pour le mouvement, par un même entrain dans la guerre, nos officiers et les chefs arabes vivent dans une union d'où sort chaque jour un nouvel avantage pour l'Algérie. Si l'on détruisait les bureaux arabes, on détruirait du même coup toute une organisation qui sans eux est immédiatement privée de vie.

L'organisation des bureaux arabes a dû ses premiers succès aux généraux de Lamoricière et Marey; elle a été perfectionnée sous le gouvernement du maréchal Bugeaud par un des hommes que de longues études ont le plus profondément initiés aux mœurs africaines, par le général Daumas.

Digitized by Google

encore les bonnes dispositions de la population arabe envers nous.

A Bone, le général Monck-d'Uzer, suivant la même conduite que le général Voirol, sut se faire craindre et respecter des Arabes, et fit régner la sécurité dans sa province. Le bey de Constantine, Hadj-Ahmed, voyant que Bone lui avait échappé sans retour, convoita Bougie pour en faire son port. Mais les populations kabyles, peu empressées de se donner un maître, repoussèrent toutes ses intrigues et toutes ses avances. Ne pouvant prendre pied sur le littoral, il voulut du moins s'emparer de Médéah, afin de se rapprocher d'Alger, impatient de s'arroger le titre de pacha, qu'il faisait solliciter à Constantinople. Cette espérance fut encore déçue; les gens de Médéah, divisés par les factions, se réunirent pour résister au bey de Constantine. L'horreur qu'inspirait aux tribus la domination turque était si grande, qu'elles réclamèrent des secours auprès du général en chef; on ne put leur en accorder, mais l'assurance de la sympathie de la France les encouragea; Hajd-Ahmed, attaqué dans son camp, fut battu, et rentra en fugitif dans son beylik. A Bone, nos progrès ne se ralentissaient pas; les tribus, attirées dans notre cercle d'action, commençaient à résister d'elles-mêmes aux entreprises des agents et des troupes du bey de Constantine.

A Oran, le général Boyer avait eu de fréquents combats à soutenir contre les Arabes, dirigés par

Digitized by Google

Mahi-ed-Din et par son jeune fils, Abd-el-Kader. Quoique leurs attaques n'eussent eu aucun succès, le sang-froid et la bravoure que montra Abd-el-Kader en cette circonstance augmentèrent encore la confiance des siens.

Comme le nom de cet homme célèbre tiendra une place remarquable dans ce récit, disons en passant quelques mots de son origine et de ses antécédents avant ce jour où nous le voyons paraître en scène.

Abd-el-Kader (el-Hadj, nom qu'on donne aux musulmans qui ont fait le voyage de la Mecque) appartient à une très-ancienne famille de marabouts, qui fait remonter son origine aux califes fatimites. Il est né vers la fin de 1806 ou au commencement de 1807, à la *ghetna* de son père, Mahi-ed-Din, située à seize kilomètres ouest de Mascara sur l'Oued-el-Haman (rivière des bains). Cette ghetna (*lieu de retraite, séminaire, hôtellerie, université*) des Ouled-Sidi-Kada-ben-Mokhtar, fraction de la grande tribu des Hachems, était la plus riche de la contrée, et y avait une importance immense, depuis le XVIe siècle de notre ère. En 1830, elle se composait encore de cinq cents maisons, tentes ou cabanes, renfermant cinq cents familles, serviteurs, disciples ou infirmes nourris et hébergés par le chef de la ghetna. Tous les marabouts, talebs, docteurs et autres gens influents de la province d'Oran, venaient, depuis trois siècles, y faire leur éducation.

Digitized by Google

Le père d'Abd-el-Kader, Sidi-el-Hadj-Mahi-ed-Din (*le seigneur pèlerin vivificateur de la religion*), mort en 1834, jouissait comme marabout d'une grande réputation de sainteté, et, par suite, d'une grande influence sur les gens de sa tribu, et il transmit l'une et l'autre à son fils. Abd-el-Kader n'avait que huit ans lorsqu'il fit avec son père le pèlerinage de la Mecque, ce qui lui valut le surnom d'*el-Hadj*, le pèlerin, qui précède son nom (Sidi-el-Hadj-Abd-el-Kader, *le seigneur pèlerin, serviteur du Tout-Puissant*.

En 1827, Abd-el-Kader accompagna son père en Égypte, et le séjour qu'il eut alors occasion de faire au Caire et à Alexandrie le mit pour la première fois en contact avec les éléments de la civilisation européenne. Il profita de son séjour en Égypte pour perfectionner son éducation; il se livra avec zèle à l'étude de l'éloquence et de l'histoire; celle du Coran lui était familière, et dès son enfance aucun passage de ce livre sacré ne l'embarrassait, et ses explications devançaient celles des plus habiles commentateurs. Il ne négligea pas non plus les exercices du corps, dans lesquels il excella bientôt; il passait généralement pour le meilleur cavalier de l'Algérie, où les bons cavaliers ne sont pas rares. Enfin, pendant qu'il se trouvait en Égypte, il alla une seconde fois visiter le tombeau du prophète, à la Mecque, pieux pèlerinage qui ajouta encore à la réputation de sainteté dont il jouissait dès lors et

Digitized by Google

qui ne pouvait que préparer sa future omnipotence parmi ses compatriotes.

Au retour d'Abd-el-Kader et de son père en Algérie, Alger était au pouvoir des Français et la puissance des Turcs sur la contrée à jamais détruite. Les tribus arabes des environs d'Oran virent dans cette révolution si peu prévue une occasion favorable pour recouvrer leur indépendance. Mahi-ed-Din prêcha la guerre sainte, et vit accourir sous son *goum* (drapeau) une masse considérable de partisans, à la tête desquels il s'empara de Mascara, après avoir battu la garnison turque qui occupait cette place. Les habitants de Mascara et toutes les tribus voisines voulurent l'élire pour leur souverain; mais Mahi-ed-Din déclina cet honneur sous prétexte de son grand âge, et il présenta, comme plus capable que lui de remplir ces fonctions, son fils Abd-el-Kader. Celui-ci fut accueilli avec enthousiasme et salué aussitôt du titre d'émir par toutes les populations soulevées au nom de l'indépendance nationale. Les tribus voisines devaient acclamer, l'une après l'autre, le chef que l'islamisme et la nationalité arabe venaient de se donner; et le jour vint où, de proche en proche, l'autorité d'Abd-el-Kader, d'abord limitée aux environs de Mascara, devait être reconnue jusqu'aux limites du Grand Désert.

La première tentative de quelque portée qu'essayèrent les tribus rangées sous les ordres d'Abd-

Digitized by Google

el-Kader, fut dirigée contre Oran, occupé par nos troupes, que commandait le général Boyer. Les Arabes, comme nous l'avons dit, n'eurent aucun succès dans ces attaques; ils furent même si vigoureusement repoussés, qu'ils se virent forcés de battre en retraite, et de cesser pendant quelque temps les hostilités; les chefs des diverses tribus ralliées contre la domination française comprirent la nécessité d'organiser la guerre, et de centraliser les efforts communs sous une direction unique. Ils songèrent d'abord à se mettre sous la protection de l'empereur de Maroc, Muley-Abd-el-Rhaman, qui ne demandait pas mieux que d'étendre son pouvoir sur la province d'Oran; mais les réclamations énergiques de la France le forcèrent à s'abstenir de toute intervention en Algérie; seulement il délégua ses pouvoirs, comme chef des croyants, au jeune émir Abd-el-Kader, en lui donnant le titre de khalifa. Cette nouvelle dignité augmenta son crédit sur les tribus; il organisa immédiatement celles qui l'avaient reconnu d'abord, et, agrandissant peu à peu le cercle du pays assujetti à ses lois, il soumit, au commencement de 1833, les tribus de la Mina et du Chélif.

Sur ces entrefaites, le général Desmichels avait remplacé le général Boyer au commandement d'Oran. Les tribus, sous l'inspiration de leur jeune chef, vinrent souvent nous provoquer jusque sous les murs de cette ville. Le général Desmichels ne

BIBLIOTHÈQUE ALGÉRIENNE
Digitized by Google

voulut pas supporter plus longtemps ces insolentes bravades; il prit vigoureusement l'offensive. Dès qu'il apprenait qu'un rassemblement s'était formé, il sortait de la ville, se portait à sa rencontre et le dispersait. Les 7 et 27 mai 1833, les tribus arabes, réunies en grand nombre, subirent ainsi de graves échecs. Obligé de se tenir à distance d'Oran, Abd-el-Kader marcha sur Mostaganem, pour s'emparer de cette ville, qui, après Mascara et Tlemcen, déjà en son pouvoir, était la plus importante du beylik. La petite ville d'Arzeu, située entre Oran et Mostaganem, fut enlevée par les Arabes, et son kadi, qui avait traité avec les Français, fut décapité. Le général Desmichels, craignant avec raison que Mostaganem ne fût obligée de se rendre, et que l'occupation de ces deux places ne compromît gravement notre domination, se détermina à établir des garnisons françaises dans ces deux places. Il prit possession d'Arzeu le 3 juillet; la ville avait été abandonnée par les Arabes. Le 29 du même mois, il entra à Mostaganem.

Chaque pas en avant que les circonstances nous forçaient de faire pour mieux asseoir notre autorité, produisait sur les tribus un effet salutaire, et les disposait à se rapprocher; ainsi, après l'occupation d'Arzeu et de Mostaganem, les importantes tribus des Douaïrs et des Zmélas entrèrent en pourparlers pour faire leur soumission à la France. Abd-el-Kader voulut tenter encore contre nous la fortune des

Digitized by Google

armes; il fut battu dans la plaine de Mélata, à Aïn-Bedha, le 1er octobre, et à Tamzouat le 3 décembre. Après ce dernier combat, les Douaïrs et les Zmélas se détachèrent tout à fait de sa cause.

Vers cette même époque, une expédition organisée à Toulon se présenta devant Bougie (29 septembre). Après une attaque audacieuse de la part de nos troupes et une très-vive résistance de la part des Kabyles, Bougie tomba en notre pouvoir et devint une ville française.

Cet acte de vigueur releva le courage des colons, qui commençaient à affluer en Algérie, et rendit l'espoir aux indigènes qui avaient embrassé notre parti.

L'année 1834 sembla donc s'annoncer sous des auspices favorables. Sur tous les points notre situation s'était améliorée. Des hakems (gouverneurs), nommés par l'autorité française, maintenaient sur les villes de Blidah et de Coléah une souveraineté nominale. Les tribus du beylik de Tittery continuaient à repousser les tentatives d'Ahmed-Bey; celles des environs de Bone se tenaient également prêtes à le combattre. Tuggurt, ville des confins du désert, avait envoyé des députés à Alger, pour promettre à la France son concours et ses sympathies si elle marchait contre le bey de Constantine.

Enfin, à Oran, le général Desmichels, après de nouveaux avantages remportés sur Abd-el-Kader, avait signé la paix avec lui le 26 février 1834, et

Digitized by Google

si, d'une part, la cessation des hostilités permettait à l'émir de tourner ses efforts contre ses rivaux, de l'autre, elle donnait à la France le temps de s'affermir sur tous les points occupés.

Digitized by Google

CHAPITRE V

Commission nommée pour l'examen des affaires d'Afrique. — Ordonnance du 24 juillet 1834 sur l'organisation politique des *Possessions françaises dans le nord de l'Afrique*. — Institution d'un gouverneur général. — Ses attributions. — Le général Drouet d'Erlon premier gouverneur général. — Création des spahis. — Le général Trézel nommé commandant d'Oran. — Ses difficultés avec Abd-el-Kader. — Celui-ci s'empare de Médéah et de Mélianah. — Traité du général Trézel avec les Douaïrs et les Zmélas. — Abd-el-Kader veut forcer ces tribus à rompre leur alliance avec les Français. — Le général Trézel s'y oppose. — Abd-el-Kader appelle les tribus à la guerre. — Le général Trézel marche contre elles. — Combat de Muley-Ismaël. — Défaite du général Trézel à la Macta. — Le général d'Arlange remplace le général Trézel à Oran. — Le comte d'Erlon est rappelé, et le maréchal Clausel est nommé gouverneur général de l'Algérie. — Le maréchal Clausel occupe Mascara et l'abandonne. — Il s'empare de Tlemcen et y laisse une garnison. — Établissement d'un camp retranché à l'embouchure de la Tafna. — Dangers que court le camp de la Tafna. — Le général Bugeaud est envoyé directement de France pour le secourir. — Bataille de la Sikak, où le général Bugeaud défait complétement l'émir Abd-el-Kader. — Retour du général Bugeaud en France. — Le général de l'Estang est nommé au commandement de la province d'Oran. — Première expédition contre Constantine, sous les ordres du maréchal Clausel. — Arrivée sous les murs de cette place. — Impossibilité reconnue de l'emporter de vive force. — Retraite de l'armée. — Dangers et fatigues de cette retraite. — Le maréchal Clausel est rappelé. — Le général Damrémont nommé gouverneur général. — Travaux exécutés pendant le commandement intérieur du général Rapatel. — Le général Bugeaud est chargé du commandement de la province d'Oran. — Il fait la paix avec Abd-el-Kader. — Traité de la Tafna. — Principales conditions de ce traité. — Les premiers résultats

Digitized by Google

de ce traité sont avantageux. — Préparatifs d'une nouvelle expédition contre Constantine. — Départ et marche de l'armée expéditionnaire. — Attaque de Constantine. — Mort du général Damrémont. — Prise de la ville. — Soumission d'un grand nombre de tribus. — Retour de l'armée victorieuse à Bone. — Le général Vallée est nommé gouverneur général de l'Algérie et maréchal de France. — Organisation et pacification de la province de Constantine. — Reconnaissance de la route de Constantine à Stora. — Fondation de Philippeville. — Érection d'un siége épiscopal à Alger. — Expédition des *Portes de fer*.

Au mois de juillet 1833, une commission spéciale, composée de pairs et de députés, avait été chargée de se rendre en Afrique, afin de recueillir tous les faits propres à éclairer la France sur les inconvénients et les avantages de sa conquête, et sur les mesures que réclamait son avenir.

Les travaux de cette commission fournirent sur l'Algérie des renseignements précieux, qui permirent de constituer sur de meilleures bases le gouvernement et l'administration de notre conquête. Le 22 juillet 1834, parut l'ordonnance sur l'organisation politique de l'ancienne régence, à laquelle on donna le nom significatif de *Possessions françaises dans le nord de l'Afrique,* nom qui excluait désormais toute idée d'abandon de la nouvelle colonie.

Le gouvernement ne fut plus la conséquence du gouvernement militaire, mais le domina. Jusque-là le pays obéissait au général commandant les troupes; il fut confié au commandement d'un gouverneur

Digitized by Google

général, qui eut sous ses ordres un lieutenant général commandant les troupes; toute l'administration rentra sous l'administration immédiate du ministre de la guerre. Les différents services civils et militaires furent confiés au général commandant les troupes, à un intendant civil, au commandant de la marine, à un procureur général, à un directeur des finances et à un intendant militaire, lesquels composèrent un conseil de gouvernement auprès du gouverneur général.

Le général Drouet d'Erlon fut nommé à ce poste éminent, et en prit possession le 26 septembre. En même temps, M. Lepasquier, préfet du Finistère, fut désigné pour les fonctions d'intendant civil. Le général Voirol, ayant refusé le commandement des troupes qui lui était offert, le remit au général Rapatel.

Par suite du vœu qu'avaient exprimé les chambres de voir réduire les dépenses de l'occupation, le nouveau gouverneur dut, à défaut d'un déploiement de forces considérable, donner à la composition de l'armée une valeur plus grande et en rendre l'effectif plus réel. Dans cette vue, il créa, sous le titre de spahis réguliers, un corps de cavaliers indigènes, afin d'utiliser ces derniers, et de pouvoir en même temps réduire les corps venus de France.

Outre la création des spahis, les trois actes les plus marquants de l'administration du comte d'Erlon furent l'établissement du régime municipal dans

Digitized by Google

la régence, la division de la banlieue d'Alger en communes, et la création d'un collége dans cette ville.

Les événements militaires furent peu importants dans la province de Bone et dans celle d'Alger, bien que les hostilités fussent continuelles avec les Hadjoutes. Il n'en fut pas de même dans le beylik d'Oran, où la puissance d'Abd-el-Kader prenait chaque jour de nouveaux accroissements.

Le général Trézel, envoyé à Oran pour remplacer le général Desmichels, eut pour mission de continuer les rapports pacifiques établis avec Abd-el-Kader; mais la tâche était difficile. Les conditions du dernier traité n'étaient pas exécutées; Abd-el-Kader exerçait sur les Arabes de la province d'Oran, et même de la province de Tittery, une influence prépondérante. Le besoin d'ordre et de gouvernement régulier poussait les populations, à défaut de la France, trop éloignée et souvent invoquée en vain, vers l'émir, représentant de la nationalité arabe. Médéah, toujours menacée par le bey de Constantine, après avoir vainement demandé des secours au gouverneur général, se jeta dans son parti. Abd-el-Kader entra en souverain dans Médéah, et reçut la soumission de Mélianah.

Cependant les Douaïrs et les Zmélas, s'étant décidés à se séparer de l'émir, vinrent se mettre sous la protection du général Trézel, qui signa un traité d'alliance avec leur chef, Mustapha-ben-Ismaël.

Digitized by Google

Abd-el-Kader, craignant que ces rapports nouveaux entre l'autorité française et les tribus ne fussent d'un fâcheux exemple dans la contrée la plus rapprochée d'Oran, prescrivit aux Douaïrs et aux Zmélas de quitter le territoire qu'ils occupaient, et d'aller s'établir dans l'intérieur de la province. Les deux tribus refusèrent d'obéir, et invoquèrent la protection du général Trézel. Celui-ci s'empressa de rassembler les forces dont il pouvait disposer, et arriva au milieu du campement des Douaïrs et des Zmélas au moment où les agents d'Abd-el-Kader saisissaient les principaux chefs de ces tribus, et commençaient à faire opérer le mouvement de retraite vers l'intérieur. Cet événement devint le signal de la guerre.

Abd-el-Kader la désirait, et s'y préparait depuis longtemps. A son appel, les tribus lui fournirent de nombreux contingents. Le général Trézel voulut marcher à la rencontre de l'ennemi avant qu'il eût réuni toutes ses forces; le 26 juin 1835, il mit sa colonne en mouvement, et parvint, sans rencontrer d'ennemis, jusqu'à un défilé dans la forêt de Muley-Ismaël, sur la route de Mascara. Là, il trouva l'infanterie arabe embusquée, et la cavalerie occupant la route et tous les espaces un peu découverts. Les troupes françaises abordèrent ces positions difficiles avec élan, et, malgré les efforts désespérés des Arabes, ils finirent par les enlever et par rester maîtres du champ de bataille. Cette victoire

Digitized by Google

nous coûta cher; bon nombre de soldats et d'officiers furent mis hors de combat, et le brave colonel Oudinot, fils du maréchal duc de Reggio, y trouva la mort. Le général Trézel établit son camp sur le Sig, et y fit reposer ses troupes pendant un seul jour. Ce temps suffit à l'émir pour rallier ses soldats dispersés. Le général pressentit de son côté qu'il s'était engagé trop avant, et résolut de se retirer sur Arzeu, en suivant les rives du Sig, qui prend le nom de Macta après sa jonction avec l'Habrach. On se mit en marche le 28; bientôt l'armée se trouva resserrée dans un passage étroit formé, à droite, par les bords marécageux de la Macta, à gauche, par des collines très-boisées; c'était là le point choisi par Abd-el-Kader pour nous assaillir. Les Arabes nous attaquèrent de tous côtés avec fureur, atteignirent plusieurs voitures de blessés, et massacrèrent nos malheureux soldats. En un instant nos troupes se débandèrent, le désordre fut à son comble, et dès ce moment la marche de la colonne devint une véritable déroute. On ne parvint à rallier nos soldats que dans la plaine qui s'étend au bord de la mer; les corps se reformèrent difficilement, et à sept heures du soir la colonne, épuisée de fatigue, arriva à Arzeu. Nos pertes, dans cette fatale journée, avaient été de six cents hommes hors de combat, sur dix-huit cents.

Le général Trézel, au milieu de ces pénibles circonstances, se montra noble et digne; dans ses

Digitized by Google

rapports et dans son ordre du jour, il assuma sur lui seul la responsabilité de ce déplorable événement, et se résigna à en accepter toutes les conséquences.

A la nouvelle de la défaite de la Macta, le comte d'Erlon rappela le général Trézel, en lui donnant l'ordre de remettre son commandement au général d'Arlange.

Le gouvernement français, de son côté, frappé de l'atteinte funeste reçue par notre puissance aux yeux des indigènes, s'occupa promptement de réunir les moyens d'obtenir une éclatante revanche. Le général d'Erlon fut rappelé, et remplacé par le maréchal Clausel.

Le maréchal arriva à Alger le 10 août 1835; il fut reçu avec des transports de joie. Sa haute réputation militaire donnait la garantie que l'échec éprouvé par nos armes à la Macta serait glorieusement réparé. Telle était, en effet, l'intention du nouveau gouverneur; mais, l'apparition du choléra dans la colonie ayant suspendu l'envoi des renforts qu'il attendait, l'expédition fut retardée jusqu'au mois de novembre.

A cette époque, le gouverneur se rendit à Oran, avec le prince royal duc d'Orléans, et y rassembla les troupes destinées à faire la campagne. Le 25 novembre, le corps expéditionnaire, fort de onze mille hommes, divisés en quatre brigades, se mit en marche et arriva le 6 décembre, après plu-

BIBLIOT
Digitized by Google

sieurs combats avec l'ennemi, à Mascara, que la population musulmane avait complétement abandonné.

Après avoir reconnu que cette position ne pouvait être gardée, on se décida à évacuer la ville, et à reprendre la route d'Oran, où l'armée arriva le 18, suivie de la population juive de Mascara.

Le 8 janvier 1836, le maréchal rentra en campagne et se porta sur Tlemcen, toujours occupée par les koulouglis, commandés par Mustapha-ben-Ismaël, notre fidèle allié. Abd-el-Kader, qui assiégeait la ville, ou plutôt la citadelle où se trouvait Mustapha, se retira à l'approche de nos troupes, qui entrèrent le 13 dans la ville. Frappé de la belle position de Tlemcen, le gouverneur se décida à y laisser une garnison, composée d'un bataillon de volontaires, sous les ordres du capitaine du génie Cavaignac. Puis, pour assurer les communications de cette place avec Oran, le maréchal établit un camp retranché près de l'embouchure de la Tafna. Le 7 février, il reprit la route d'Oran, où il arriva le 12, après une affaire assez chaude avec les Arabes, commandés par Abd-el-Kader en personne.

De retour à Alger, le gouverneur entreprit, au delà de l'Atlas, une nouvelle expédition, après laquelle il partit pour la France, afin de défendre à la tribune les intérêts de nos possessions d'Afrique, que des projets de réduction sur le budget de la

Digitized by Google

guerre menaçaient sérieusement; il chargea le général Rapatel du commandement intérimaire. A la même époque, le général d'Uzer fut rappelé de Bone et remplacé par le colonel Duverger, qu'accompagna le commandant Jousouf, récemment nommé bey de Constantine. Un camp fut aussitôt établi à Dréan, comme un jalon jeté sur la route de Constantine; et la Calle, cette ancienne possession française, fut occupée par Jousouf.

Cependant le camp établi à l'embouchure de la Tafna, et défendu par deux mille hommes au plus, était étroitement bloqué par plus de vingt mille Arabes et Marocains, sous les ordres d'Abd-el-Kader. Le général d'Arlange, qui commandait le camp, se hâta de faire connaître sa situation périlleuse et de demander du secours.

Dès que ces nouvelles arrivèrent en France, des ordres furent donnés pour que la division d'Oran reçût sur-le-champ un renfort de trois régiments. Le maréchal de camp Bugeaud fut désigné pour prendre le commandement de ces troupes.

Arrivé, le 6 juin, à la Tafna, après avoir abondamment pourvu le camp de vivres et de munitions, il se mit en campagne, et ravitailla Tlemcen. Attaqué, le 6 juillet, par toutes les forces de l'émir, sur les bords de la Sikkak, il battit complétement l'ennemi, lui tua douze à quinze cents Arabes, mit en fuite un de ses bataillons de réguliers dont une partie furent faits prisonniers, et emmenés en

Digitized by Google

France. Jamais, depuis notre conquête, notre armée n'avait livré une bataille si importante, ni fait un aussi grand nombre de prisonniers musulmans. L'émir, découragé, se retira à Nédroma, où il rallia les débris de son armée. C'était une glorieuse revanche de la défaite de la Macta. Le général Bugeaud, ayant rempli sa mission, qui était toute militaire, laissa le commandement de la province au général de l'Estang, et s'embarqua pour la France, où l'attendait le grade de lieutenant général. Le général de l'Estang sut tirer parti de l'abattement momentané des tribus pour parcourir le pays, et recueillir les soumissions passagères de plusieurs d'entre elles. Aucun événement important n'eut lieu dans la province d'Oran jusqu'à la fin de l'année 1836.

A son retour de France, le maréchal Clausel songea à mettre à exécution un projet qu'il méditait depuis longtemps; c'était l'occupation de Constantine, et l'installation du nouveau bey qu'il avait nommé. Malheureusement tout sembla conspirer contre ce projet, conçu trop légèrement, et mis à exécution dans une mauvaise saison, avec des moyens incomplets, et sur la foi d'un homme brave et fidèle, mais qui ne méritait pas cependant une confiance aussi entière.

Le corps expéditionnaire, fort de 9,137 hommes, partit de Bone le 8 novembre. Il était commandé par le maréchal Clausel, accompagné du duc de

Digitized by Google

Nemours, qui n'exerçait, dans cette expédition, aucun commandement militaire. Le 15, on campa sur les ruines d'une ancienne ville romaine, située au bord de la Seibouse, appelée Ghelma par les Arabes, et que les Romains nommaient Calama. L'enceinte d'une forteresse, en assez bon état de conservation, permit d'y établir une garnison. Le 21, l'armée prit position sous les murs de Constantine, défendue par Ben-Aïssa, lieutenant du bey Ahmed, qui avait quitté la ville. Après quelques tentatives infructueuses pour l'emporter de vive force, le maréchal reconnut l'impossibilité de réussir de cette manière. D'un autre côté, le temps était devenu affreux : la grêle, la neige, ne cessaient de tomber ; le froid était aussi rigoureux que dans les contrées du nord ; les approvisionnements et les munitions de guerre étaient épuisés : il n'y avait plus d'autre parti à prendre qu'une prompte retraite. Le maréchal l'ordonna, et toute l'armée s'ébranla dans la matinée du 24 novembre. On sait l'acharnement des indigènes de l'Afrique contre une troupe qui bat en retraite ; nous n'en avions pas rencontré un seul, dans notre marche en avant, qui essayât de nous arrêter ; maintenant des milliers se ruaient sur notre arrière-garde, et à chaque instant leur nombre semblait grossir et leur exaltation sauvage s'accroître. Dans ces circonstances périlleuses, l'armée dut peut-être son salut au sang-froid et à l'habileté du commandant Changarnier, et au cou-

Digitized by Google

rage des braves du 2e léger. Du reste, la retraite, sous la direction du maréchal, se fit avec calme, sans que l'ennemi pût se flatter d'avoir inquiété sérieusement la marche de notre colonne. L'armée arriva à Ghelma le 28 novembre, et se replia lentement sur Bone.

Le camp de Ghelma resta occupé par le colonel Duvivier avec deux bataillons.

La fortune avait donné tort au maréchal Clausel : il fut rappelé. Il s'embarqua le 12 janvier 1837, et, le 12 février suivant, le général Damrémont fut nommé à sa place gouverneur général des possessions françaises dans le nord de l'Afrique ; il n'arriva à Alger qu'au commencement d'avril.

Cependant l'issue malheureuse de l'expédition de Constantine n'eut pas une influence aussi fâcheuse sur nos relations avec les tribus qu'on aurait pu le craindre, grâce aux habiles dispositions du général Rapatel, qui avait exercé le commandement intérimaire pendant l'absence du gouverneur général. Le développement de nos établissements militaires, l'agrandissement de Ghelma, les travaux de route, de canalisation, d'agriculture, qui s'exécutaient de toutes parts, imposaient aux Arabes et leur prouvaient que l'insuccès d'une opération contrariée par le mauvais temps n'abattait pas notre courage.

L'opinion publique était unanime sur ce point, que nous étions loin de renoncer à notre entreprise,

Digitized by Google

et l'arrivée du nouveau gouverneur général confirmait cette idée.

Pendant qu'il prenait possession de son gouvernement, le général Bugeaud arrivait à Oran, avec une autorité assez vaguement définie, mais, par le fait, indépendante de celle du général Damrémont. La mission de M. Bugeaud était de combattre l'émir à outrance, ou de faire avec lui une paix définitive et convenable. Il débuta par un manifeste qui, s'adressant aux Arabes, avait pour but de les effrayer par la menace d'une guerre d'extermination; mais à peine l'eut-il lancé, qu'il entama avec Abd-el-Kader des négociations dont le résultat fut le fameux traité de la *Tafna*. Par ce traité, l'émir reconnaissait la souveraineté de la France en Afrique; on lui accordait l'administration des deux provinces d'Oran et de Tittery, et d'une partie de celle d'Alger, à l'exception d'Oran, Mostaganem, Mazagran, Arzeu et leurs territoires, Alger, le Sahel et la plaine de la Métidja, qui restaient territoires français. Aucune partie de la province de Constantine n'était mentionnée dans ce traité. Cette convention fut signée le 30 mai 1837.

Cet acte diplomatique fut dans le temps l'objet des plus violentes attaques de l'opposition; nous n'avons pas à nous occuper ici de ces critiques, dont la plus sérieuse, sans contredit, était le blâme porté sur l'établissement d'une autorité autour de laquelle les Arabes pouvaient se rallier, et qui devait

Digitized by Google

être pour nous une source d'embarras et de désastres; mais reste à savoir si le gouvernement était libre d'agir autrement en présence des dispositions des chambres, qui lui refusaient, sous prétexte d'économies, les moyens de poursuivre vigoureusement la guerre et d'affermir notre conquête.

Quoi qu'il en soit, les premiers effets de ce traité eurent pour nous des résultats avantageux. La pacification de l'ouest de la régence permit de reporter toute l'attention sur la province de Constantine, et d'employer une partie des troupes de la division d'Oran pour reconquérir à nos armes tout leur prestige. Rien ne fut donc épargné pour que la question depuis si longtemps indécise entre Ahmed-Bey et nous fût enfin tranchée par la guerre. Bone, Dréan, Ghelma, Nechmeya, Hamman-Berda, et tous les postes échelonnés sur la route de Constantine, se remplirent de troupes et d'approvisionnements. On se rapprocha encore de cette ville en occupant fortement la position de Medjez-el-Amar, sur laquelle dix mille Arabes ne tardèrent pas à se ruer, mais sans succès.

Vers la fin de septembre, tout le personnel et tout le matériel de l'expédition se trouvèrent réunis à Medjez-el-Amar. Le corps expéditionnaire était divisé en quatre brigades, sous les ordres du duc de Nemours, du général Trézel, du général Rullière et du colonel Combes; l'artillerie était

Digitized by Google

commandée par le général Vallée, et le génie par le général Fleury.

Le 1er octobre, l'armée s'ébranla; elle arriva le 6 en vue de Constantine. De même qu'en 1836, Ben-Aïssa défendait la ville, et Ahmed-Bey tenait la campagne. Le jour même de l'arrivée, la reconnaissance de la place fut faite et l'emplacement des batteries déterminé; le 12, la brèche fut ouverte. Le chef de l'armée, jaloux d'éviter l'effusion du sang, fit alors sommer les assiégés de se rendre, en les éclairant sur les dangers de leur position. « Les Français, répondirent-ils, ne seront maîtres de Constantine qu'après avoir tué jusqu'au dernier de ses défenseurs. » A cette réponse, le général s'écria : « Ce sont des gens de cœur ; eh bien ! l'affaire n'en sera que plus glorieuse pour nous. » Peu d'instants après, comme il se dirigeait, avec le duc de Nemours et son chef d'état-major, vers le dépôt de tranchée pour y examiner les travaux de la nuit, un boulet parti de la place l'atteignit au flanc gauche ; il tomba mort sans proférer une parole. Le général Perregaux, en se penchant sur lui, reçut une balle au front, et tomba mortellement blessé sur le corps de celui qui avait été son chef et son ami.

La fin glorieuse du général en chef ne fit qu'enflammer le courage de l'armée. Le général Vallée, comme plus ancien de grade, fut appelé à la direction des opérations. La batterie continua à tirer

Digitized by Google

et à compléter la brèche pendant toute la journée du 12. Le 13, à sept heures du matin, la première colonne d'attaque, sous les ordres du lieutenant-colonel de Lamoricière, s'élança au pas de course, et atteignit bientôt le sommet de la brèche. L'explosion d'une mine fortement chargée blessa grièvement son commandant, mais sans arrêter l'élan des soldats. La deuxième colonne, dirigée par le colonel Combes, arriva bientôt sur le théâtre où le combat était le plus acharné. La lutte fut meurtrière; mais la valeur de nos troupes en assurèrent bien vite le succès. Bientôt le drapeau français flotta sur ces murailles, devant lesquelles, pendant l'expédition de 1836, nos soldats avaient enduré tant de fatigues et de souffrances. La victoire fut chèrement achetée. Le général Damrémont, le général Perregaux, le colonel Combes, les commandants Vieux et de Sérigny, et une foule de vaillants officiers et soldats trouvèrent la mort sur ce champ de bataille.

La prise de Constantine était la ruine du pouvoir d'Ahmed-Bey. Abandonné de ses troupes, repoussé par les populations que sa domination cruelle avait écrasées, il se retira vers le désert, suivi de quelques centaines de cavaliers. Trente et une tribus firent immédiatement leur soumission.

Après avoir pourvu à l'administration et à la défense de la ville, dont il confia le commandement au colonel Bernelle avec une garnison de trois

Digitized by Google

X. Girardet del. Marcotti sc.

Prise de Constantine

Digitized by Google

Digitized by Google

mille hommes, le général Vallée se mit en route, le 29 octobre, pour Bone, avec le reste de l'armée. Il arriva sans obstacle dans cette ville, où il reçut sa nomination de gouverneur général de l'Algérie, et, peu de temps après, le bâton de maréchal de France.

Un nouveau mode d'organisation administrative fut introduit dans la province de Constantine; un réseau d'autorités émanées de la puissance française s'étendit sur tout le pays. A l'aide de ces intermédiaires, choisis parmi les notabilités indigènes, nous eûmes à notre disposition des forces agressives et répressives pour subjuguer nos ennemis et protéger nos amis; et notre domination fut rendue plus facile par l'emploi de ces forces laissées sous le commandement de leurs chefs (1).

A partir de cette époque, la province de Constantine est restée la plus soumise et la plus paisible des trois provinces de l'ancienne régence. Dès les premiers temps de notre occupation, la sécurité était telle, que le général Négrier, qui avait remplacé le colonel Bernelle dans le commandement de Constantine, voulant faire une reconnaissance de la route qui conduit de Constantine à la rade

(1) Trois khalifas (lieutenants) pour le Sahel, le Firdjoua, la Medjana; trois kaïds (administrateurs) pour les puissantes tribus des Haractas, des Amer-Cheragas et des Hanenchas; un cheik-el-Arab pour le Sahara, un hakem (gouverneur) pour la ville même de Constantine: telles furent les autorités instituées par un arrêté du 30 septembre 1838.

Digitized by Google

de Stora, trouva sur son passage, dans une étendue de soixante-dix kilomètres, tous les Arabes paisibles et adonnés au travail des champs. On avait voulu, dans cette excursion, s'assurer de la possibilité d'établir, de Constantine à la mer, une voie de communication beaucoup plus courte que celle qui existe par Bone; en effet, de Constantine à la baie de Stora, il n'y a en ligne droite que soixante-dix kilomètres, tandis que la distance de la même ville à Bone est de cent soixante-dix kilomètres. Dès le mois d'avril 1838, une route carrossable fut commencée et terminée en peu de mois, de sorte que les transports de l'armée ne tardèrent pas à la parcourir en toute sécurité. Bientôt une ville française, sous le nom de Philippeville, s'éleva auprès de l'ancienne Stora, sur les ruines d'une cité romaine appelée *Rusicada*. Sa position heureusement choisie lui a procuré une rapide prospérité; elle compte aujourd'hui dix mille habitants, dont huit mille sont Européens. Elle sert de transit au commerce d'Europe avec Constantine et le Sahara.

Du côté d'Alger et d'Oran, des difficultés s'élevèrent pour l'interprétation du traité de la Tafna: une convention supplémentaire destinée à les aplanir fut signée, le 4 juillet, à Alger, par l'agent d'Abd-el-Kader; mais ce dernier refusa de la ratifier. Il fut facile dès lors de prévoir que la paix n'était qu'une trêve, dont plus d'un symptôme faisait présager déjà la rupture. Cependant elle ne fut pas

Digitized by Google

ouvertement troublée jusqu'à la fin de 1839, et le gouvernement profita de ce répit pour s'occuper des progrès des différents établissements déjà formés et en créer de nouveaux.

Parmi les mesures importantes prises cette année par le gouvernement pour hâter le développement de la puissance française dans l'Algérie, et faire entrer ce pays dans la véritable voie de la civilisation, nous mentionnerons l'érection d'un siége épiscopal à Alger. Deux ordonnances royales du 25 août 1838, approuvées par S. S. le pape Grégoire XVI, constituèrent cet évêché et y nommèrent l'abbé Dupuch, l'un des grands vicaires de Bordeaux (1).

Divers événements, tels que les approvisionnements de Milah et de Ghelma, une reconnaissance entre Bone et Philippeville, ayant pour objet une communication plus prompte entre ces deux points importants, reliés ainsi à Constantine, l'occupation de Milah, de Djemillah et du port de Djidjelli, l'expédition de Sétif (l'ancienne *Sitifi*, capitale de la Mauritanie Sitifienne), et la soumission de plusieurs tribus, occupèrent laborieusement nos armées jusqu'au mois d'octobre 1839.

Le duc d'Orléans étant arrivé en Afrique avec la mission de porter à l'armée le témoignage de satis-

(1) En 1846, Mgr Dupuch, dont la santé s'était ruinée dans les pénibles fonctions de son épiscopat, donna sa démission et fut remplacé par Mgr Pavy, qui occupe actuellement le siége épiscopal d'Alger.

Digitized by Google

faction du roi et du gouvernement pour ses travaux et pour ses souffrances, le maréchal Vallée profita de cette circonstance pour faire la reconnaissance de la route qui relie Alger à Constantine, et de toute la partie de la province de Constantine qui s'étend de cette capitale au Biban, et du Biban au Oued-Kadara, en passant par le fort de Hamza.

Le 6 octobre, le prince, accompagné du maréchal, s'embarqua à Alger pour Philippeville; il visita, en passant, Bougie et Djidjelli, et débarqua le 8 à Stora. Le 12, il fit son entrée à Constantine, où il reçut de la population indigène un accueil chaleureux.

Le corps expéditionnaire quitta Constantine le 16 octobre. Il était partagé en deux divisions, commandées, l'une par le duc d'Orléans, l'autre par le général Galbois, et toutes deux sous les ordres du maréchal Vallée. Après avoir traversé Milah et Djemillah, le corps expéditionnaire arriva le 21 à Sétif, où il se reposa jusqu'au 25. En quittant cette station, la colonne prit la direction de l'ouest; c'était la route d'Alger. Après trois jours de marche, elle atteignit les premières gorges du Biban, par lesquelles s'ouvre le fameux défilé connu sous le nom des *Portes-de-Fer*. Le 28, la division Galbois se sépara de la division d'Orléans et reprit la route de Constantine. L'autre colonne, forte de trois mille hommes, sous les ordres du gouverneur général et du duc d'Orléans, s'engagea dans le redoutable

Digitized by Google

passage que les Turcs n'avaient jamais franchi sans payer un tribut aux populations kabyles de ces montagnes, et où n'étaient jamais parvenues les légions romaines. On mit quatre heures à traverser ce défilé, resserré entre des rochers formant des murailles verticales hautes de plus de cinquante mètres. A l'endroit le plus étroit de ces portes, les sapeurs du génie gravèrent cette simple inscription: *Armée française*, 1839. La colonne déboucha dans la vallée de Hamza, et prit sa marche, sans être sérieusement inquiétée, vers Alger, où elle arriva le 2 novembre, après avoir fait la veille sa jonction avec les troupes qui l'attendaient au camp de Fondouk.

Le corps expéditionnaire, en rentrant dans Alger, fut l'objet, de la part de la population tout entière, d'une réception enthousiaste. Mais cette expédition toute pacifique et ce paisible triomphe devaient être bientôt suivis d'une longue et sanglante guerre.

Digitized by Google

CHAPITRE VI

Impression causée sur les indigènes par le passage d'une armée française aux Portes-de-Fer. — Symptômes de guerre. — Hostilités commencées par les Hadjoutes. — L'émir proclame la guerre sainte. — Attaques des Arabes sur tous les points. — Renforts considérables envoyés de France à l'armée d'Afrique. — Divers combats dans les provinces d'Alger et d'Oran. — Héroïque défense de Mazagran. — Prise de Cherchell par les Français. — Expédition contre Médéah. — Combat au col de Mouzaïa. — Prise de Médéah. — Combat des Oliviers. — Occupation de Mélianah. — Vains efforts d'Abd-el-Kader pour reprendre ces trois villes. — Tranquillité de la province de Constantine pendant ces hostilités. — Amélioration de notre situation. — Manière de faire la guerre des Arabes. — Le général Bugeaud est nommé gouverneur général à la place du maréchal Vallée. — Nouveau plan formé par le général Bugeaud pour la guerre d'Afrique. — Sa mission. — Augmentation considérable de l'effectif de l'armée. — Ravitaillement de Médéah. — Premier engagement de cette campagne avec l'émir. — Prise et destruction de Tekedempt. — Occupation de Mascara. — Le général Bugeaud y laisse une garnison. — Opérations du général Baraguay-d'Hilliers. — Destruction de Boghar et de Thaza. — Échange de prisonniers opéré par Mgr Dupuch. — Opérations militaires en 1842. — Occupation de Tlemcen. — Destruction de Saïda et de la ghetna d'Abd-el-Kader. — Soumission de plusieurs tribus. — Prise de Sebdou. — Opérations du général Bugeaud sur le Chélif. — Construction de routes. — Rassemblements de troupes sur Mascara. — L'émir s'enfuit dans le désert. — Abd-el-Kader s'établit dans les montagnes de l'Ouarensenis. — Campagne d'hiver. — Son succès. — Expédition du général Changarnier contre Ténès. — Situation de l'Algérie à la fin de l'année 1842. — Réapparition de l'émir dans la vallée du Chélif. — Nouveau soulèvement des tribus. — Rapides opérations pour les réprimer. — Fondation d'établissements permanents à Or-

Digitized by Google

léansville, à Ténès et à Tiaret. — Prise de la smalah d'Abd-el-Kader par le duc d'Aumale. — Les généraux de Lamoricière et Mustapha achèvent la défaite de la smalah. — Mort du général Mustapha. — Les débris de la smalah retirés dans le Maroc prennent le nom de *deïra*. — Combat du colonel Géry contre Abd-el-Kader, qui s'échappe presque seul de la déroute des siens. — Opérations du général Bedeau et du colonel Tempoure; — du général Baraguay-d'Hilliers dans la province de Constantine. — Le colonel Tempoure défait les réguliers d'Abd-el-Kader commandés par son khalifa. — Effets de ce succès. — Résultats de la campagne de 1843.

Le passage d'une armée française à travers les Portes-de-Fer causa une immense impression parmi les indigènes. Cet acte hardi frappa d'abord nos ennemis de stupeur; mais bientôt l'orgueil l'emporta; ils nous reprochèrent d'avoir surpris le pays par le mystère de notre marche; et excités par les prédications des marabouts, ils réclamèrent hautement de l'émir la reprise des hostilités.

Déjà pendant l'expédition, le 29 octobre, on avait saisi sur un Arabe des lettres d'Abd-el-Kader, provoquant à la guerre sainte et annonçant la rupture de la paix avec les Français, qu'il espérait chasser promptement de l'Algérie. Bientôt les Hadjoutes passèrent la Chiffa, et vinrent exercer des razzias meurtrières contre la tribu des Béni-Khalib, notre alliée. Le commandant du camp de l'Oued-el-Aleg, accouru pour les repousser, tomba mortellement blessé. Nos soldats, furieux, se précipitent sur l'ennemi, et, malgré leur infériorité numérique, le

Digitized by Google

refoulent au delà de la Chiffa. Enfin, après des actes répétés d'hostilité, l'émir, mettant de côté toute dissimulation, proclama la guerre sainte (1). Aussitôt les établissements français furent attaqués sur toute la ligne, et, malgré le courage de nos soldats, les colons, contraints d'évacuer la plaine, vinrent chercher un asile dans Alger; les coureurs de l'ennemi pénétrèrent jusque sur quelques points du massif, et les tribus alliées se réfugièrent sous la protection des camps.

A la première nouvelle de l'agression des Arabes et des malheurs qui en avaient été la suite, toutes les mesures nécessaires furent prises en France, pour mettre le gouverneur général en état de reprendre bientôt l'offensive. Des ordres rapidement expédiés poursuivirent et hâtèrent la marche et l'embarquement de vingt mille hommes, de trois mille huit cents chevaux et de quinze cents mulets : ce qui porta l'effectif de notre armée d'Afrique à près

(1) Voici la traduction de la lettre par laquelle l'émir dénonçait au maréchal Vallée la reprise des hostilités. « Votre première et votre dernière lettre nous sont parvenues. Je vous ai déjà écrit que tous les « Arabes de la régence étaient d'accord, et qu'il ne leur reste d'autres « paroles que la guerre sainte. *J'ai employé mes efforts pour changer « leur idée, mais personne n'a voulu de la durée de la paix: ils ont « tous été d'accord pour faire la guerre sainte, et je ne trouve pas « d'autre moyen que de les écouter, pour être fidèle à notre chère loi « qui le commande.* Ainsi je ne vous trahis pas et vous avertis de ce « qui est. Renvoyez mon oukil d'Oran pour qu'il rentre dans sa famille. « Tenez-vous prêt à ce que tous les musulmans vous fassent la guerre « sainte. »

Digitized by Google

de soixante mille hommes, et douze mille chevaux et mulets.

Les bornes de cet ouvrage ne nous permettent pas d'entrer dans tous les détails de cette guerre, pendant laquelle de si belles pages ont été ajoutées à notre histoire militaire. Nous dirons seulement qu'en attendant les renforts qui allaient arriver de France, les troupes des divisions d'Alger et d'Oran eurent à soutenir de glorieux combats. Le 10 décembre, mille à douze cents Hadjoutes, rencontrés entre le camp de l'Arba et le cours de l'Habrach par une colonne formée du 62e de ligne et d'un escadron du 1er de chasseurs, furent culbutés et forcés à une prompte retraite, après avoir subi des pertes considérables. Peu de temps après, un convoi parti de Bouffarik pour Blidah rencontra au delà de Méred les bataillons réguliers de l'émir, auxquels s'étaient joints un grand nombre de Kabyles. Une charge vigoureuse du 1er régiment de chasseurs les jette dans un ravin, et les décime par un feu des plus meurtriers; à peine arrêté dans sa marche, le convoi gagna tout entier le camp de Blidah.

Les hostilités éclataient en même temps dans la division d'Oran. Le khalifa de Mascara, à la tête de plus de trois mille hommes, dirigea, le 13 décembre, une attaque contre Mazagran, situé à proximité de Mostaganem. Le poste, quoique très-faible, se défendit avec une grande bravoure et

Digitized by Google

donna le temps à la garnison de Mostaganem de venir le dégager. Ce poste préludait ainsi au brillant fait d'armes qui devait, quelques semaines après, illustrer le nom de Mazagran.

Un succès important signala dans la province d'Alger le dernier jour de l'année 1839. Le 31 décembre, toutes les forces des khalifas de Médéah et de Mélianah étaient réunies entre le camp supérieur de Blidah et la Chiffah. Le 2e léger, inaugurant alors l'éclatante renommée qu'il allait conquérir sous les ordres du colonel Changarnier, et le 1er chasseurs d'Afrique se précipitèrent sur l'ennemi avec impétuosité, et le mirent dans une déroute complète. Trois drapeaux, une pièce de canon et quatre cents fusils restèrent en notre pouvoir. L'ennemi laissa plus de trois cents cadavres sur le champ de bataille.

Si la fin de l'année 1839 avait été signalée par une action marquante, le commencement de 1840 devait l'être par un des plus héroïques combats de notre histoire, combat qui rappelait les souvenirs de la république et de l'empire.

Ce fut à Mazagran, du 2 au 6 février : cent vingt-trois hommes de la 10e compagnie du 1er bataillon d'infanterie légère d'Afrique, protégés par une faible muraille en pierres sèches, soutinrent pendant quatre jours les attaques incessantes de plus de douze mille Arabes : un contre cent ! Privés de munitions, ils étaient décidés, plutôt que de se

Digitized by Google

rendre, à mourir sous les débris du réduit qu'ils défendaient : mais devant cette héroïque résistance les Arabes se retirèrent, emmenant une partie de leurs morts et de leurs blessés, dont on porta le nombre de cinq à six cents. Du côté de la garnison, trois hommes seulement furent tués et seize blessés.

Mais ces combats isolés n'étaient que l'annonce de la campagne que le maréchal préparait contre l'émir. Il commença par s'emparer de Cherchell (15 mars), l'ancienne Julia Cæsarea. Cette opération avait été exécutée par deux colonnes, sorties, l'une de Blidah, et l'autre de Coléah; elles parcoururent pendant deux jours le territoire des Hadjoutes, et détruisirent tous leurs établissements.

Au mois d'avril, une expédition fut résolue contre Médéah, capitale de la province de Tittery, et centre des opérations d'Abd-el-Kader. Le duc d'Orléans et son jeune frère, le duc d'Aumale, arrivés récemment à Alger, devaient faire partie de cette expédition. L'armée, qui comptait dix à douze mille hommes de différentes armes, se mit en mouvement le 25 avril. Après différentes escarmouches qui retardèrent sa marche, elle arriva le 11 mai devant le col de Mouzaïa. Le 12 mai, à quatre heures du matin, la première division, commandée par le duc d'Orléans, franchissait ce passage difficile, dont les bataillons de l'émir et un grand

Digitized by Google

nombre de Kabyles garnissaient les hauteurs, défendues par des retranchements en pierres. Nos troupes abordèrent l'ennemi avec un élan irrésistible, et, malgré le feu meurtrier qu'elles eurent à essuyer, malgré le courage opiniâtre des réguliers et des Kabyles, tous les retranchements furent rapidement enlevés. Duvivier, récemment nommé maréchal de camp, les colonels de Lamoricière et Changarnier, se distinguèrent particulièrement dans cette glorieuse affaire.

Le 17, le corps expéditionnaire entra à Médéah. On y laissa une garnison de deux mille quatre cents hommes, sous les ordres du général Duvivier; le 20, l'armée reprit la route de la Métidja; elle eut à soutenir une action très-vive en traversant le bois des Oliviers; l'honneur en resta au 17e léger et à son colonel, M. Bedeau, dont la belle conduite fut remarquée de toutes les troupes.

Après avoir donné quelques jours de repos à ses troupes, le maréchal Vallée rentra en campagne le 5 juin, à la tête de dix mille hommes, se dirigeant sur Mélianah. Les Kabyles inquiétèrent sa route, sans en venir cependant à un engagement sérieux. Mélianah fut occupé, le 8, sans résistance. Mais la chaleur ne permettant pas de continuer les opérations dans la province de Tittery, le gouverneur ramena ses troupes dans le territoire d'Alger, après avoir châtié sévèrement les Kabyles de Mouzaïa et les Béni-Salah, qui depuis le commencement de la

Digitized by Google

guerre s'étaient montrés très-hostiles et avaient constamment inquiété nos convois.

Cherchell, Médéah et Mélianah occupés, le territoire des Hadjoutes balayé et l'ennemi repoussé partout où il avait tenté la résistance, tels furent les résultats matériels de cette glorieuse campagne. Abd-el-Kader essaya plusieurs fois, soit par lui-même, soit par ses lieutenants, de reprendre ces trois villes importantes : tous ses efforts échouèrent devant le courage de nos soldats. Deux fois il fallut ravitailler Mélianah, et deux fois les colonnes parties de Blidah, harcelées par les Kabyles, ne purent arriver qu'à travers mille obstacles. Le trajet de Blidah à Médéah fut moins difficile, par suite des routes construites pour tourner le col de Mouzaïa; le passage de la chaîne de l'Atlas s'opéra sans qu'aucun engagement de quelque importance arrêtât l'armée dans sa marche. Toutefois une affaire assez meurtrière eut lieu au bois des Oliviers le 29 et le 30 octobre; le camp d'Abd-el-Kader, établi sur la Chiffa, fut livré aux flammes. Le 29 novembre, une nouvelle expédition arriva sans difficulté à Médéah, et la garnison de cette ville fut approvisionnée pour six mois. Le ravitaillement de Cherchell, se faisant par mer, était le plus facile de tous.

Pendant que la guerre était allumée sur tous les points dans les provinces d'Alger, de Tittery et d'Oran, celle de Constantine continua à jouir, sauf quelques exceptions insignifiantes, d'une tranquil-

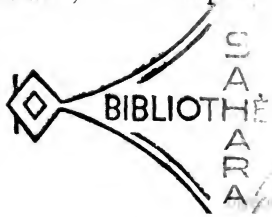

Digitized by Google

lité que ne parvinrent à troubler ni les émissaires d'Abd-el-Kader, ni l'émir lui-même.

Du reste, la situation, pendant cette année, s'améliora d'une manière sensible. Le tribut prélevé sur une grande partie du pays commençait à offrir quelques ressources; les marchés se peuplaient d'indigènes, les Arabes cultivaient les terres, et la cause française gagnait chaque jour de nouveaux défenseurs; près de sept mille musulmans, cavaliers ou fantassins, s'étaient rangés sous nos drapeaux. Les villes d'Alger, Oran et Bone, sorties de leurs ruines, prenaient un rapide développement; la population européenne, qui s'accroissait dans une proportion constante, atteignait, au 31 décembre 1840, le chiffre de vingt-huit mille âmes, dont treize mille Français, neuf mille Espagnols, six mille Italiens, Maltais ou Allemands. Du côté des Arabes, la guerre continuait comme d'habitude, sous forme d'escarmouches, de déprédations, de dévastations et d'attaques contre les individus isolés et les faibles détachements. L'émir ne défendait ni pays, ni villes, ni camps, ni positions; il fuyait les rencontres sérieuses, les engagements décisifs, et, malgré de fréquentes défaites, il conservait encore des forces imposantes : il était loin de s'avouer vaincu. Le gouvernement pensa que, pour réduire un ennemi aussi insaisissable, il fallait lui faire une guerre plus active et moins méthodique que celle dont le maréchal Vallée avait formulé le

Digitized by Google

plan. Ces considérations déterminèrent le rappel de ce maréchal, et le général Bugeaud fut nommé gouverneur général de l'Algérie.

Le général Bugeaud arriva à Alger le 22 février 1841.

La gloire incontestable de Bugeaud sera d'avoir compris la guerre d'Afrique mieux que ne l'avaient fait ses prédécesseurs, et d'avoir tracé la marche à suivre à ceux qui sont venus après lui. Reconnaissant que nous n'avions pas devant nous une véritable armée, mais la population elle-même, il en conclut qu'il fallait, pour se maintenir dans un tel pays, que nos troupes y restassent presque aussi nombreuses en temps de paix qu'en temps de guerre; il découvrit en même temps que les populations qui repoussaient notre domination n'étaient pas nomades, dans le sens ordinaire de ce mot, comme on l'avait cru longtemps, mais seulement beaucoup plus mobiles que celles d'Europe. Chacune avait son territoire limité, d'où elle ne s'éloignait pas sans peine et où elle était toujours obligée de revenir. Si l'on ne pouvait occuper les maisons des habitants, qui n'en avaient pas, on pouvait du moins s'emparer des récoltes, prendre les troupeaux et arrêter les personnes. Dès lors les véritables conditions de la guerre d'Afrique lui apparurent. Il ne s'agissait plus, comme en Europe, de rassembler de grandes armées destinées à opérer en masses contre des armées semblables, mais de

Digitized by Google

couvrir le pays de petits corps légers qui pussent atteindre les populations à la course, ou qui, placés près de leur territoire, les forçassent d'y rester et d'y vivre en paix. Il renonça d'abord à tout ce qui encombre la marche des soldats en Europe. Il supprima presque entièrement le canon; à la voiture il substitua le chameau ou le mulet. Des postes-magasins permirent de n'emporter avec soi que peu ou point de vivres. Nos officiers apprirent l'arabe, étudièrent le pays, et y guidèrent les colonnes sans hésitation et sans détour. Comme la rapidité faisait bien plus que le nombre, on ne composa les colonnes elles-mêmes que de soldats choisis et déjà faits à la fatigue. On obtint ainsi une rapidité de mouvements presque incroyable. Aujourd'hui nos troupes, aussi mobiles que l'Arabe armé, vont plus vite que la tribu en marche.

La mission expresse du général Bugeaud était de détruire la puissance d'Abd-el-Kader; pour cela l'effectif de l'armée fut porté à soixante-dix-huit mille hommes et treize mille cinq cents chevaux. La grande guerre à l'européenne allait cesser en Afrique. On renonçait enfin à cette ceinture de postes isolés qui ne protégeaient rien, et à cette occupation restreinte qui compromettait plus qu'elle ne garantissait notre conquête. Le général Bugeaud avait compris qu'en Algérie nous devions être partout, sous peine de n'y être en sécurité nulle part. En conséquence on commença par occuper les villes,

Digitized by Google

et à mettre en pratique le système qui consiste à rayonner autour de soi en partant d'une position permanente. De cette manière l'ennemi, toujours maintenu à distance, incessamment menacé dans ses troupeaux et dans ses moissons, était forcé de se tenir constamment sur une défensive fatigante et ruineuse, qui l'appauvrissait chaque jour davantage.

Avant de commencer la guerre offensive contre Abd-el-Kader, le gouverneur général fit une rapide excursion dans la province de Constantine, où il séjourna à peine quelques jours. Le duc de Nemours et le duc d'Aumale vinrent encore partager les fatigues et les dangers de l'armée.

A la fin du mois de mars, Médéah fut ravitaillé de manière à pouvoir fournir des vivres aux colonnes qui agiraient dans le pays. Un convoi parti de Blidah le 27 avril pénétra le 29 à Mélianah. Le 3 mai, la colonne française revenant de Mélianah, commandée par le général Bugeaud, eut un premier engagement très-sérieux avec une grande quantité de Kabyles. Abd-el-Kader y prit part avec une cavalerie nombreuse et trois bataillons de réguliers. L'ennemi laissa quatre cents hommes sur le terrain. Les réguliers de l'émir furent vivement poursuivis, et plusieurs tribus, qui s'étaient toujours montrées hostiles, furent rudement châtiées.

A son retour de Mélianah, le général Bugeaud

Digitized by Google

confia au général Baraguay-d'Hilliers le commandement de la division d'Alger, qui devait agir dans la vallée du Chélif, pendant que lui-même dirigerait l'expédition projetée dans la province d'Oran. Le maréchal de camp de Bar reçut le commandement de la ville d'Alger et de son territoire.

Le 18 mai, l'armée réunie à Mostaganem, sous les ordres du gouverneur général, se mit en mouvement. Elle était divisée en deux colonnes, l'une sous les ordres du général de Lamoricière, l'autre sous le commandement du duc de Nemours. L'armée se dirigea sur Tekedempt, établissement formé par Abd-el-Kader sur les limites du Tell, pour s'y réfugier en cas de revers dans l'intérieur du Tell. Après quelques engagements insignifiants, nos troupes entrèrent dans la place le 25 mai. Le magasin, la fabrique d'armes, la scierie et d'autres constructions élevées par l'émir étaient encore intactes. Le gouverneur général donna ordre de faire sauter le fort; tous les autres établissements furent également détruits. Abd-el-Kader assista des hauteurs voisines à la ruine de Tekedempt, sans oser venir nous attaquer.

A partir de cette époque, une suite non interrompue de revers vint accabler le fils de Mahi-ed-Din. En quittant Tekedempt, le corps expéditionnaire se dirigea sur Mascara, entra dans la ville sans résistance, et la trouva complétement déserte. L'armée y laissa une garnison, et rentra à Mosta-

Digitized by Google

ganem après avoir repoussé vigoureusement l'ennemi qui voulut attaquer notre arrière-garde au défilé d'Abd-el-Kredda. Dans le même temps, le général Baraguay-d'Hilliers, qui agissait dans le bas Chélif, contraignait l'émir à brûler ses places fortes de Boghar et Thaza, et infligeait un châtiment sévère à la tribu des Ouled-Ourah, qui nous était hostile. Ces rapides échecs, ayant ébranlé la puissance d'Abd-el-Kader, le ramenèrent à des sentiments plus doux que par le passé; beaucoup de prisonniers furent épargnés, et plusieurs échanges eurent lieu par l'intervention de Mgr Dupuch, évêque d'Alger. Ces négociations se firent en dehors de l'action du gouvernement, et, dans cette circonstance, la religion fit plus que nos armes victorieuses.

Nous regrettons que l'espace ne nous permette pas de reproduire ici le récit touchant de ces diverses négociations, tel qu'il a été publié, dans les Annales de la propagation de la foi, par Mgr Dupuch lui-même et par M. l'abbé Suchet, son grand vicaire.

Pendant la première campagne de 1842, la guerre marcha avec une rapidité incroyable dans les provinces d'Alger et de Tittery. Les émigrations, les alarmes continuelles, les pertes énormes occasionnées par les razzias, les femmes et les enfants enlevés ou morts de fatigue et de faim, la nécessité de vivre pendant tout l'hiver sur les montagnes les

Digitized by Google

plus âpres, dont les sommets étaient couverts de neige, décidèrent des soumissions multipliées, et un grand nombre de tribus firent marcher leurs cavaliers avec les nôtres pour combattre l'ennemi. Malgré cette tendance générale à la paix, les opérations militaires ne manquèrent, en 1842, ni d'activité ni d'importance.

Le 30 janvier, le général Bugeaud occupa Tlemcen. Abd-el-Kader avait évacué cette ville la veille au soir, emmenant, selon son habitude, toute la population à sa suite. On y trouva une fonderie, des canons, des boulets, des obus, essais encore imparfaits récemment tentés. Bientôt une partie des habitants de la ville, échappés des mains de l'émir pendant la marche, rentrèrent dans leurs maisons; ils annonçaient que les tribus étaient plus que jamais fatiguées de la guerre, et que le nombre des partisans d'Abd-el-Kader diminuait. Dans cette situation, le gouverneur général se détermina à occuper Tlemcen d'une manière permanente, pour donner un point d'appui au parti de la paix parmi les Arabes, et pour empêcher l'ennemi de rétablir une autre fois sa puissance après le départ de la colonne expéditionnaire.

A soixante-douze kilomètres au sud de Mascara, se trouvait le fort de Saïda, que sa position rendait précieux à Abd-el-Kader; il lui servait à contenir le pays de la Yacoubia, impatient de sa domi-

Digitized by Google

nation. Ce fort fut pris et rasé; le village de la Ghetna, berceau de la famille de l'émir, subit le même sort, et aussitôt six tribus vinrent faire alliance avec l'armée française, à laquelle elles ont depuis constamment servi d'auxiliaires dans les attaques dirigées contre la grande tribu des Hachems.

Le fort de Sebdou, unique place de la seconde ligne qui restât encore à l'émir, situé à cinquante-deux kilomètres au sud-ouest de Tlemcen, fut enlevé par nos troupes, et quinze tribus nous firent leur soumission. Les Béni-Menaur, des environs de Cherchell, furent sévèrement châtiés. Plus de vingt tribus implorèrent l'aman du général Bugeaud. Le gouverneur se dirigea ensuite vers le Chélif; enveloppant dans un mouvement concentrique les montagnes qui servaient de refuge aux tribus insoumises, il délivra la plaine d'Alger, par cette immense razzia, des incursions des montagnards, et assura les communications entre Médéah, Mélianah et Cherchell. Le général de Lamoricière accomplissait de son côté une brillante expédition, et Abd-el-Kader était forcé de se rejeter de nouveau dans le désert.

Les colonnes expéditionnaires étant de retour, on les employa à des travaux plus pacifiques: on poussa la construction de la route qui lie Médéah à Blidah; on s'occupa d'un fossé d'enceinte de la Métidja. En même temps on réglait les différents

Digitized by Google

effectifs des *magzems* ou contingents fournis par nos alliés.

Le mois de septembre s'ouvrit par une grande concentration de troupes à Mascara et à Mostaganem; il s'agissait de porter un coup décisif à Abd-el-Kader, qui avait encore obtenu la défection de quelques tribus. Mais, ayant reconnu le cercle dans lequel on voulait l'enfermer, l'émir se jeta dans les défilés du petit Atlas, et se dirigea vers le désert sur Tuggurt.

L'hiver était arrivé; mais Abd-el-Kader s'était établi dans les montagnes de l'Ouarensenis, d'où il dominait tout le pays entre le Chélif et la Mina; une campagne d'hiver fut organisée. Le résultat des opérations répondit parfaitement à l'attente du général en chef, et en vingt-deux jours presque toute la chaîne de l'Ouarensenis jusqu'à l'Oued-Ribou, toute la vallée du Chélif, plusieurs tribus entières et la plus grande partie de celle des Flissas se trouvèrent soumises. Le général Changarnier dirigea ensuite une expédition contre les populations qui environnent Ténès, où nous n'avions pas encore porté nos armes.

A la fin de l'année 1842, voici quelle était la situation de l'Algérie.

Tout le pays était soumis et organisé depuis le Jurjura jusqu'à la frontière du Maroc. Les villes du littoral, relevées comme celles de l'intérieur, s'environnaient alors de villages presque aussitôt

Digitized by Google

peuplés que construits; on essayait tous les moyens pour favoriser la colonisation; des casernes, des hôpitaux, des magasins, des églises, des écoles, des marchés, des fontaines, des édifices publics et privés surgissaient sur tous les points. Des chambres de commerce, des entrepôts réels s'ouvraient sur nos ports aux marchandises étrangères; des phares éclairaient tous les ports; des routes nouvelles rayonnaient sur le sol, toutes couvertes de soldats, de marchands, même de voyageurs isolés circulant avec sécurité; des ponts étaient jetés sur l'Isser, le Rio-Salado et la Mina; on commençait même à exploiter ces vastes forêts dont l'existence avait été si longtemps contestée. L'industrie, le commerce, la culture, s'accroissaient en proportion de la population, qui de vingt-huit mille âmes, en 1838, était montée à quarante-quatre mille cinq cent trente et un! Les grains, les bestiaux, les huiles, cires, laines, fruits, légumes et volailles, qui nous étaient fournis pendant la guerre par le commerce maritime, et à des prix excessifs, nous furent alors vendus à meilleur compte par les indigènes, et les colons virent enfin cesser leurs privations. Tels furent les résultats politiques et administratifs qui signalèrent à l'admiration et à la reconnaissance de la France le gouvernement de l'Algérie à la fin de cette campagne.

Cependant Abd-el-Kader, toujours infatigable,

Digitized by Google

et ne se tenant pas pour vaincu, habile à tourner à son profit ce qu'il y avait de peu sincère dans la soumission des Béni-Menaur et de quelques tribus voisines, reparut au mois de janvier 1843 dans la vallée du Chélif, et parvint à recruter trois mille Kabyles. Au mois d'avril, l'insurrection s'étendait jusqu'aux portes de Cherchell; tout le Dahra, sauf la grande tribu des Béni-Zérouels, subissait encore l'influence de l'émir, ainsi que les tribus riveraines du Chélif et celles de l'Ouarensenis. Une vigoureuse offensive pouvait seule ramener ces populations au calme et à l'obéissance; aussi le gouverneur général résolut-il d'étouffer sur-le-champ dans leurs germes ces nouveaux symptômes de désordre et de rébellion.

La marche simultanée de trois colonnes françaises, dont l'une, dirigée par le gouverneur en personne, pénétra au cœur des tribus insurgées et brûla la ville d'Haïnda, fit promptement échouer les projets de l'émir. Pendant ce temps, le général Changarnier, commandant la seconde colonne, créait les postes provisoires de Teniet-el-Haad et de l'Oued-Rouina, et ses bataillons, avant de pénétrer dans la chaîne orientale de l'Ouarensenis, exécutaient chez les Béni-Férebls une manœuvre qui les rendait maîtres d'un riche butin; ils parcouraient le pays en tout sens, incendiant les douars, coupant les arbres fruitiers, détruisant les moissons, et réussissant par ces moyens extrêmes à sou-

Digitized by Google

mettre enfin les montagnards terrifiés. D'un autre côté, le duc d'Aumale, dirigeant la troisième colonne, s'empara, du côté de Boghar, du trésor de Ben-Allal-Ould-Sidi-M'barek, dont la majeure partie fut distribuée aux troupes alliées. Le général Bugeaud, dans cette expédition, jeta les bases des établissements permanents d'Orléansville sur le Chélif central, de Ténès sur le littoral entre Mostaganem et Cherchell, et de Tiaret sur les confins du désert. Une razzia énergique poussée sur les Sbeih lui livra deux mille prisonniers, quinze mille têtes de bétail et un immense butin. Mais de toutes ces opérations, exécutées avec audace et habileté, aucune n'eut un résultat aussi important et un aussi grand retentissement que la prise de la smalah d'Abd-el-Kader.

La smalah était une population nomade, composée de la famille de l'émir et de celle des principaux personnages attachés à sa fortune. Cette réunion, grossie d'un grand nombre d'émigrés appartenant à toutes les tribus de l'ouest, et particulièrement aux Hachems, renfermait de douze à quinze mille personnes. Elle était protégée par quelques centaines de fantassins réguliers. Cette agrégation essentiellement ambulante s'enfonçait tantôt vers le sud, tantôt revenait vers le Tell, selon les circonstances de la guerre : elle représentait le foyer et le centre des forces d'Abd-el-Kader, et était devenue en quelque sorte la capitale de sa puissance nomade.

Digitized by Google

La tâche de poursuivre et d'enlever la smalah fut confiée au duc d'Aumale.

Le jeune prince partit le 9 mai de Boghar, où il avait réuni sa colonne et organisé son convoi d'approvisionnements. Il emmenait dix-huit cents fantassins et cinq cents cavaliers, dont deux cents Français seulement (chasseurs d'Afrique), et trois cents spahis. Après une marche forcée de plusieurs jours, on apprit, le 15, que la smalah était campée sur les sources du Taguin. La cavalerie prit immédiatement la poursuite, et, après trente heures de marche, elle se trouva, le 16 à dix heures du matin, en présence de la smalah, dont les tentes, au nombre de plus de quatre mille, couvraient un espace immense; on pouvait évaluer les forces des défenseurs à deux mille cavaliers environ et trois mille fantassins, en dehors du petit bataillon de réguliers. Notre cavalerie n'avait que cinq cents chevaux, et l'infanterie ne devait arriver que plusieurs heures après sur le champ de bataille. La circonstance était critique. Attendre l'infanterie, c'était donner à l'ennemi le temps de plier ses tentes et d'organiser une vigoureuse résistance. La prudence conseillait d'être hardi et de se précipiter au milieu des tentes, malgré l'infériorité du nombre, de jeter le trouble dans cette population si mêlée et de triompher par surprise. Ce parti fut adopté, et le succès le plus complet en fut le résultat. Le trésor d'Abd-el-Kader, sa correspon-

Digitized by Google

dance, quatre drapeaux, un canon, des armes de toute espèce, un butin immense, des troupeaux innombrables, les familles des lieutenants les plus illustres de l'émir, tombèrent entre nos mains. Sa mère et sa femme faillirent elles-mêmes subir le même sort.

Quelques jours après, l'émir fut rejoint par les généraux de Lamoricière, Mustapha-ben-Ismaïl et le colonel Géry; deux mille cinq cents Hachems et leurs troupeaux devinrent notre proie, et le brillant succès du duc d'Aumale fut ainsi complété. Mais une catastrophe inattendue vint troubler la joie de l'armée. Notre fidèle allié, le général Mustapha, fut tué dans un guet-apens en traversant la forêt des Cheurfas. Ses cavaliers, chargés de butin, se voyant attaqués, songèrent plutôt à fuir qu'à défendre leur chef, qui périt les armes à la main. Les Cheurfas portèrent sa tête à Abd-el-Kader comme un trophée.

Les débris de la smalah errèrent pendant quelque temps encore dans le sud, puis se dirigèrent vers le Maroc. Cette réunion, reconstituée sur des bases moins importantes, prit le nom de *deïra*.

Pour protéger la retraite des siens et recueillir quelques-uns des fugitifs, Abd-el-Kader se tenait au sud de Mascara avec cinq cents cavaliers réguliers et six cents fantassins environ. Le colonel Géry, instruit de sa présence dans le voisinage de Mascara, se dirige à sa rencontre par une marche de nuit,

Digitized by Google

qui n'est trahie par aucun des habitants de la contrée, et, chargeant sur lui à l'improviste, renverse son camp tout entier. Dans le butin, on trouva les éperons et la selle de l'émir, qui ne s'était sauvé que par miracle sur le cheval d'un de ses khiaias.

Le général Bedeau et le colonel Tempoure n'étaient pas restés inactifs dans cette brillante campagne. La colonne de Tlemcen avait aussi sa part de fatigues et de glorieuses actions, tant à l'ouest qu'à l'est du pays des Djaffras; enfin la division de Constantine, bien que sur un théâtre tout à fait indépendant de l'influence d'Abd-el-Kader, n'en rivalisait pas moins d'énergie avec celle d'Oran et d'Alger. A peine investi du commandement de la province, le général Baraguay-d'Hilliers avait concentré ses principales forces dans le grand triangle entre Bone, Philippeville et Constantine, où, à très-peu d'exceptions près, on n'avait jamais reconnu l'autorité de la France: par des combats meurtriers et des courses incessantes, il parvint à soumettre toutes les montagnes de Collo à la frontière de Tunis, força l'Edhoug à nous obéir, et renversa ainsi le seul pouvoir qui, dans l'est, ne fût pas encore subjugué.

Un événement militaire de la plus haute importance marqua la fin de l'année 1843 dans la province d'Oran. Le 11 novembre, une colonne partie de Mascara, sous les ordres du colonel Tempoure,

Digitized by Google

atteignit le camp du khalifa Ben-Allal-Ould-Sidi-M'barek, qui renfermait le reste de l'infanterie régulière de l'émir. Ce corps fut complétement anéanti; les cavaliers les mieux montés purent seuls s'échapper; plus de quatre cents morts restèrent sur la place; les drapeaux de trois bataillons, trois cent soixante prisonniers, toutes les armes, les bagages, les bêtes de somme restèrent en notre pouvoir. Ben-Allal lui-même fut tué dans le combat: il était le premier lieutenant d'Abd-el-Kader, et exerçait une très-grande influence sur les populations arabes de Mélianah, de la Métidja, du Sébaou et de Médéah. Ce combat trancha définitivement la question de guerre. Dans les tribus de l'intérieur, nous devînmes définitivement les véritables possesseurs du pays; et ceux qui nous combattirent désormais n'étaient plus des ennemis, mais des sujets en rébellion, toujours facilement ramenés à l'obéissance. L'émir fut rejeté dans le Maroc. Il avait encore un de ses lieutenants à Biskara, dans la province de Constantine; mais il n'existait plus aucun rapport régulier entre ce chef et son maître.

La campagne de 1843, dirigée avec autant d'habileté que de courage et de persévérance, donna, comme on le voit, d'immenses résultats. Sur tous les points, les grands intérêts de la colonisation obtinrent sécurité et protection; l'agriculture, le commerce, l'industrie se développèrent rapidement dans nos principaux centres de population, qui,

Digitized by Google

tous ensemble, formaient à la fin de cette année un total de soixante-cinq mille habitants, tandis qu'à la fin de 1842 ce total n'était, comme nous l'avons vu, que de quarante-quatre mille cinq cent trente et un.

Digitized by Google

CHAPITRE VII

Le général Bugeaud nommé maréchal de France. — Le duc d'Aumale gouverneur de la province de Constantine. — Situation d'Abd-el-Kader et de la deïra. — Le maréchal gouverneur s'occupe des travaux de la colonisation. — Expédition sur Biskara ou Biskra. — Résultats de cette campagne. — Les émissaires d'Abd-el-Kader. — Soulèvement des Flissas. — Leur châtiment. — Abd-el-Kader cherche à reconstruire sa puissance dans le Riff, province du Maroc. — Plaintes du gouvernement français à l'empereur du Maroc. — Réponse de ce souverain. — Violation du territoire français par les troupes marocaines. — Le maréchal gouverneur franchit la frontière du Maroc. — Bataille d'Isly. — Défaite de l'armée marocaine. — Expéditions maritimes sur les côtes du Maroc. — Bombardement de Tanger et de Mogador par le prince de Joinville. — Traité de paix avec le Maroc. — Influence de cette campagne sur la tranquillité de l'Algérie. — Voyage du maréchal en France. — Menées d'Abd-el-Kader pendant l'absence du maréchal. — Fermentation dans les tribus. — Nouveau plan d'Abd-el-Kader. — Explosion de l'insurrection dans les montagnes du Dahra et de l'Ouarensenis. — Apparition d'un nouvel imposteur nommé Bou-Maza. — Défaite et fuite de Bou-Maza. — Regrettable épisode de cette guerre. — Bou-Maza essaie de reprendre son rôle. — Il est battu par le commandant Maurelon. — Prise de son khalifa Ben-Aïcha. — Nouvelle insurrection. — Guet-apens de Sidi-Ibrahim. — Massacre de 450 de nos soldats. — Retour du maréchal Bugeaud, duc d'Isly, en Afrique. — Opérations des généraux de Lamoricière et Changarnier dans la province d'Oran. — Abd-el-Kader rentre dans l'Algérie. — Le maréchal gouverneur le force de retourner au désert. — Nouvelle invasion d'Abd-el-Kader. — Il s'enfuit encore devant le maréchal. — Il revient chez les Flissas. — Il en est immédiatement chassé. — Changement de face dans la lutte. — Vigoureuse offensive du maréchal gouverneur. — Le général Cavaignac force la deïra d'Abd-el-Kader de quitter

Digitized by Google

notre frontière et de s'interner dans le Maroc. — Massacre de 300 prisonniers français à la deïra. — Effets de l'insurrection de 1845-46. — Bou-Maza se rend prisonnier. — Soumission de Ben-Salem, khalifa d'Abd-el-Kader ; — de Bel-Kassem-Oukassi et d'autres chefs. — Expédition contre la grande Kabylie. — Son succès. — Le maréchal Bugeaud donne sa démission.

Au commencement de l'année 1844, le général Bugeaud fut nommé maréchal de France. Le duc d'Aumale reçut le commandement de la province de Constantine, et MM. de Lamoricière et Changarnier furent promus au grade de lieutenants généraux.

L'ex-émir, car on le désigna ainsi dès lors, paraissait tout à fait impuissant à troubler la paix. Au mois de janvier 1844, il campait, avec trois cents chevaux, dernier débris de son armée, à une journée au sud d'Ouchda; sa deïra occupait une vallée au delà du Chot-el-Gharbi; puis elle vint à Bouka-Cheba, sur l'extrême frontière. Son dénûment était affreux; les maladies, la lassitude, la faim, la misère, éclaircissaient encore chaque jour les rangs de ses fidèles. A chaque marche nouvelle, la deïra marquait son passage par un nouveau cimetière.

Le gouverneur général mit à profit cette situation favorable pour activer les travaux de colonisation. Dans la province d'Alger, un système de rayonnement, comprenant la Métidja, le Sahel et le revers

Digitized by Google

septentrional de l'Atlas, était en pleine voie de prospérité. Des routes étaient tracées, des ponts reliaient entre elles les rives jusque-là séparées des cours d'eau. Enfin des villages nombreux s'élevaient comme par enchantement.

Cependant le khalifa d'Abd-el-Kader, dont nous avons parlé à la fin du précédent chapitre, occupait toujours Biskara, ville d'entrepôt pour les caravanes du désert, et capitale du Zab, réunion de petits villages sur la frontière du Sahara Algérien. Une colonne expéditionnaire, sous les ordres du duc d'Aumale, prit possession de cette place; après y avoir laissé une faible garnison composée d'indigènes et de quelques Français, elle se porta rapidement sur tous les points occupés par Ahmed, l'ancien bey de Constantine, et faillit même le faire prisonnier. Les résultats de cette campagne, qui dura jusqu'au 4 juin, et dont les détails nous entraîneraient trop loin, furent l'occupation permanente de Batna et de Biskara, l'organisation des tribus du Sahara, du Bélezma et de la Houdna. Cette partie de la province de Constantine ne donna plus par la suite aucun sujet d'inquiétude.

Abd-el-Kader n'avait pas reparu; mais ses émissaires agissaient pour lui: l'un d'eux, Ben-Salem, qui avait une grande influence sur les tribus kabyles de l'est, soulevait les Flissas. Le maréchal leur livra combat à Ouarezzivin. L'ennemi laissa plus de mille morts. Une quarantaine de villages

Digitized by Google

furent incendiés. Ben-Zamoun, leur chef, fit sa soumission.

Le général Marey-Monge obtenait, sur un autre point de la province, un résultat également important, la soumission du marabout Tedjini, rival d'Abd-el-Kader.

Le maréchal Bugeaud apprit enfin qu'Abd-el-Kader s'était réfugié sur le territoire de la province du Riff dans le Maroc, où il cherchait à reconstruire le noyau de sa puissance. Le gouvernement français se plaignit à l'empereur Abd-er-Rhaman, qui déclara que son autorité était à peine reconnue chez les Riffains, et qu'il ne pouvait obtempérer à la demande de la France. En même temps il nommait Abd-el-Kader son khalifa de la province du Riff. Cette nouvelle dignité exalta l'ambition d'Abd-el-Kader, qui se flattait de devenir bientôt plus puissant que jamais. Pour préparer les voies à ses projets, il excitait par tous les moyens possibles les populations marocaines contre nous, et par son influence soulevait entre la France et le Maroc une question de frontière, qui amena les troupes d'Abd-er-Rhaman à Ouchda, en face du camp et du fort français de Lalla-Maghrnia. Le territoire français fut violé. Le général de Lamoricière repoussa l'attaque avec un grand succès. Les hostilités étaient donc ouvertes. Des renforts arrivaient de France. Le maréchal gouverneur prit le commandement supérieur. Après un engagement sans conséquence

Digitized by Google

à Mouïlah, le maréchal posa un *ultimatum* qui resta sans réponse; le 19, il franchit la frontière du Maroc et entra à Ouchda sans coup férir; les troupes marocaines s'étaient retirées dans le plus grand désordre.

Le gouvernement français comprit la nécessité de joindre aux opérations militaires sur les frontières du Maroc, une expédition maritime sur les côtes de l'empire. Une division navale fut réunie, et le commandement en fut donné au prince de Joinville. Aussitôt Tanger fut bombardé, tous ses forts démantelés et ruinés.

Cependant les sévères leçons données aux Marocains ne paraissaient devoir porter aucun fruit. De nouvelles levées en masse s'effectuaient à Fez et dans les environs. Les négociations entamées furent rompues, et le fils de l'empereur vint lui-même, avec une vingtaine de mille hommes, prendre le commandement des troupes rassemblées sur la frontière. Le gouverneur général résolut alors de prendre l'initiative, redoutant les suites de toute lenteur qui pourrait donner aux tribus de la province d'Oran le temps de se déclarer contre nous. En conséquence, le 13 août, à trois heures après midi, nos troupes se mirent en mouvement, en simulant un grand fourrage; le 14, à deux heures du matin, elles se remirent en marche. A huit heures, on aperçut les camps marocains qui couvraient plus de quatre kilomètres sur la rive droite de l'Isly.

Digitized by Google

L'ennemi tenta de nous disputer le passage de la rivière; il fut repoussé par les tirailleurs d'infanterie. A peine notre armée avait pris son ordre de combat sur la rive opposée, qu'elle fut assaillie sur ses deux flancs et sur ses derrières par des masses considérables de cavalerie. Mais partout l'attaque échoua contre la solidité de notre infanterie; bientôt notre artillerie mit le désordre dans ces bandes confuses, qui se retirèrent devant nous. La colonne française, voyant l'effort de l'ennemi brisé sur ses flancs, continua sa marche en avant, et, après une légère résistance, enleva la butte où le fils de l'empereur s'était établi dès le commencement du combat. Alors le maréchal se dirigea contre les camps. Notre brave cavalerie se montra digne de sa renommée; elle enleva, dans une charge vigoureuse, la batterie qui défendait les tentes du fils de l'empereur. Les canonniers furent sabrés sur leurs pièces, et un immense butin tomba en notre pouvoir. Les Marocains, vivement poursuivis, se dispersèrent dans toutes les directions, et nous restâmes maîtres du champ de bataille. Onze pièces de canon, seize drapeaux, près de douze cents tentes y compris celle du fils de l'empereur, et son parasol de commandement restèrent en notre pouvoir. Cette victoire signalée valut au maréchal Bugeaud le titre de duc d'Isly.

Le soir du même jour, et sans qu'il eût été impossible à la flotte de se concerter avec l'armée de

Digitized by Google

terre, le prince de Joinville bombardait Mogador, et le lendemain les fortifications de cette place n'offraient qu'un monceau de ruines.

L'orgueil du Maroc était humilié, et ses populations fanatiques commençaient à comprendre la nécessité de faire la paix. Elle fut accordée aux conditions suivantes : les rassemblements extraordinaires de troupes marocaines formés sur notre frontière et dans les environs d'Ouchda seraient immédiatement dissous; un châtiment exemplaire serait infligé aux auteurs des agressions commises sur notre territoire; Abd-el-Kader serait expulsé du territoire marocain ou interné, et ne recevrait plus désormais des populations soumises à l'empereur ni secours ni appui d'aucun genre. Une délimitation complète et régulière des frontières serait arrêtée et convenue.

L'issue favorable de la campagne contre le Maroc exerça la plus salutaire influence sur la tranquillité de toute l'Algérie. Cette tranquillité parut au gouverneur général si bien assurée, qu'il crut pouvoir en profiter pour aller se reposer quelque temps en France, après un séjour de quatre ans en Afrique, si laborieusement et si glorieusement employés. Il partit le 16 novembre, en laissant le gouvernement par intérim de l'Algérie au général de Lamoricière.

La clause du traité de Tanger, par laquelle l'empereur du Maroc s'obligeait à expulser ou à interner Abd-el-Kader, ne fut pas exécutée. Notre dange-

Digitized by Google

reux ennemi resta longtemps campé sur la rive gauche de la Malouïa, dans la partie du territoire du Maroc la plus voisine de nos possessions. De là il envoyait des émissaires pour prêcher la révolte; il faisait circuler des lettres nombreuses dans lesquelles il annonçait aux tribus que l'empereur du Maroc devait bientôt se joindre à lui, pour nous attaquer par le sud et par l'ouest. Ces sourdes menées, encouragées par l'absence du gouverneur général, ne tardèrent pas à porter un coup funeste à la tranquillité du pays. Une tentative exécutée par une bande de fanatiques contre le camp de Sidi-Bel-Abbès fut le signal d'une lutte nouvelle. La fermentation devint bientôt générale. La tribu des Béni-Amer nous abandonna la première, et il fallut adopter des mesures de surveillance et de répression très-rigoureuses pour arrêter la défection d'un grand nombre de tribus qui voulaient émigrer afin de se joindre à Abd-el-Kader dans le Maroc. En effet, Abd-el-Kader avait formé un nouveau plan. Se voyant entouré des sympathies les plus vives de la part des populations marocaines, au point que les agents de l'empereur, envoyés pour exécuter le traité de Tanger, durent renoncer à l'expulser du Tell, il songea à faire venir auprès de lui le plus grand nombre qu'il pourrait de ses partisans de l'Algérie, et, avec leur aide, il fonderait un nouvel État, ou peut-être même pourrait-il bien s'élever jusqu'au trône d'Abd-er-Rhaman. Car les

Digitized by Google

rêves de l'ambition n'ont pas de bornes, et d'ailleurs celui que faisait Abd-el-Kader était entretenu par les témoignages de sympathie qu'il recevait de tous les points de l'empire, témoignages accompagnés de secours et de subsides de toute nature. Plus tard, comme nous le verrons, ces prétentions vraies ou supposées d'Abd-el-Kader excitèrent la jalousie et la défiance de l'empereur, qui voulut enfin se défaire d'un compétiteur dangereux.

En attendant, les émissaires d'Abd-el-Kader parcouraient sans cesse l'Algérie, au moyen des ramifications nombreuses qui existent dans les tribus, parmi les membres des confréries religieuses; ils entretenaient le fanatisme, et cherchaient à persuader aux tribus d'émigrer, de fuir un sol souillé par la présence des infidèles, et de venir grossir le peuple nouveau que l'émir réunissait dans le Maroc.

Ces prédications exaltèrent partout les esprits, et l'insurrection, un moment comprimée dans l'ouest, fit tout à coup explosion dans les montagnes du Dahra et de l'Ouarensenis. Ici l'instigateur de la révolte se présenta, non en partisan mais en compétiteur d'Abd-el-Kader. Il s'annonçait comme issu de la famille du prophète, et envoyé de Dieu pour expulser les chrétiens de l'Algérie. Il prit le nom de Mohammed-ben-Abdallah, annoncé par les prophéties; mais il n'est connu que par le sobriquet de Bou-Maza (*le Père de la chèvre* ou

Digitized by Google

l'homme à la chèvre), par lequel les populations le désignèrent. Il obtint d'abord quelques succès sur de faibles détachements isolés; il n'en fallut pas davantage pour lui attirer un grand nombre de partisans. Aux yeux de beaucoup d'Arabes, le rôle d'Abd-el-Kader était fini; la fortune avait prononcé contre lui; il avait été vaincu, et depuis longtemps aucun succès n'avait relevé le prestige de son nom; tandis que Bou-Maza venait de tenir en échec les forces françaises. Mais Bou-Maza n'avait ni les talents, ni la capacité de son rival, et il ne devait pas soutenir longtemps le prestige du rôle qu'il avait adopté. Battu par une colonne française, il se vit bientôt forcé de fuir de tribu en tribu, essayant, mais en vain, de soulever encore sur son passage les fanatiques et crédules habitants du Sahara. C'est alors qu'eut lieu un regrettable épisode de cette guerre, épisode qui eut le plus fâcheux retentissement. Une partie des populations rebelles des Ouled-Riah avait cherché un refuge dans des grottes profondes et inexpugnables. On les somma vainement de se rendre en leur promettant la vie sauve. Elles repoussèrent toutes nos propositions, et accueillirent même nos parlementaires à coups de fusil. Alors, pour les obliger à quitter leurs retraites, on jeta des fascines enflammées à l'entrée des grottes, et tout ce qui s'y trouvait fut étouffé. Dans cette triste journée (20 juin) périrent à peu près cinq cent trente Arabes. Ce châtiment

Digitized by Google

terrible, désavoué par nos mœurs, et qui n'avait pas été calculé par le chef des troupes françaises, frappa d'épouvante toutes les tribus, et mit fin à la résistance du Dahra. Sur un autre point, Abd-el-Kader, encouragé par la nouvelle prise d'armes, repassait sur notre territoire, mais rentrait presque immédiatement sur le sol marocain. Dans la province de Constantine, le général Bedeau, qui avait remplacé le duc d'Aumale, obtenait la soumission des montagnards de l'Aurès et leur faisait payer des impôts de guerre.

Bou-Maza errait toujours avec un petit nombre de partisans tantôt dans les montagnes de la rive droite du Chélif, tantôt dans celles de la rive gauche, lorsque la trahison d'une fraction des Ouled-Sbéah, qui massacrèrent notre agha du Sandjeh et sa suite, lui fournit l'occasion d'essayer de reprendre son rôle politique. Il vint se placer au milieu de la population coupable pour la diriger dans sa défense contre nous, et s'en faire un levier avec lequel il pût soulever de nouveau le pays. Mais il se fit battre dans les douars des Sbéah par le chef de bataillon Maurelon, du 1er régiment de la légion étrangère; et quelques jours après, son khalifa, Mohammed-ben-Aïcha, ancien porte-drapeau d'Abd-el-Kader, fut pris et tué par notre agha Ghobrini. Cette capture importante fit une grande sensation parmi les tribus, sur lesquelles Ben-Aïcha avait plus d'influence que Bou-Maza lui-même.

Digitized by Google

Ce dernier fait d'armes fut suivi d'une tranquillité plus apparente que réelle, car bientôt une insurrection nouvelle et plus terrible vint montrer sur quel fond peu solide reposait la sécurité générale.

Déjà, depuis quelques jours, l'effervescence qui accompagne toujours chez les musulmans le mois de ramazan se faisait sentir dans nos rapports avec certaines populations éloignées du centre. Quelques révoltes partielles avaient été aussitôt étouffées que nées; mais ce n'était que le prélude du guet-apens qu'on nous préparait.

Le 21 septembre, un chef indigène, Muley-Cheik, qui jusqu'alors s'était montré très-dévoué à la France, vint prévenir le lieutenant-colonel de Montagnac, commandant le camp de Djemmâ-Ghazouat, petit port sur la frontière du Maroc, que deux cents hommes, commandés par Abd-el-Kader, allaient venir pour enlever un douar voisin. M. de Montagnac partit avec trois compagnies du 8e bataillon de chasseurs d'Orléans, commandées par M. Froment-Coste, et soixante hussards du 2e, commandés par le chef d'escadron Courby de Cognor.

Le 22 au matin, la colonne marchait sans défiance, un peloton de hussards à l'avant-garde, la compagnie de carabiniers à l'arrière-garde, le reste des troupes au centre, lorsque tout à coup, prête à déboucher du ravin qui mène dans la plaine, elle se trouva enveloppée par des forces dix fois

Digitized by Google

supérieures, qui l'assaillirent avec fureur. Après une défense acharnée, tous les officiers furent tués, ou pris avec des blessures qui les mettaient hors de combat. Quatre cent cinquante hommes furent ainsi massacrés, ou tombèrent, couverts de blessures, au pouvoir des Arabes. Quatre-vingts hommes avaient été laissés dans le marabout de Sidi-Ibrahim; ils s'y retranchèrent, et ne tardèrent pas à être attaqués à leur tour après la destruction de la première troupe. Pendant quarante-huit heures cette poignée de braves, sans eau, sans vivres, résista à toutes les attaques des Arabes. Pressés par la faim et surtout par la soif, voyant leurs munitions s'épuiser, ils prirent la résolution de se faire jour à travers l'ennemi pour regagner Djemmâ-Ghazouat. Parvenue, après des efforts prodigieux, à quatre kilomètres environ du camp, cette petite troupe dut traverser un ravin rempli de Kabyles. Les forces de nos soldats étaient épuisées. Le seul officier qui restait pour les commander, le capitaine de Géraux, fut tué; les ennemis se ruèrent sur eux et les massacrèrent, à l'exception de quatorze qui parvinrent à gagner le camp : quatre de ces derniers moururent de leurs blessures.

A la nouvelle de ce malheur, l'émotion publique fut grande en France. Le gouverneur général, qui s'y trouvait encore, reçut l'ordre de partir immédiatement pour l'Algérie. Abd-el-Kader, après la funeste journée du 22 septembre, avait fait irrup-

BIBLIOTHÈQUE SAARA
Digitized by Google

tion vers l'est; il passa la Tafna, et parvint, sans rencontrer d'obstacles, jusqu'à quarante-huit kilomètres d'Oran. Déjà même ses agents commençaient à entraîner les Douaïrs jusque-là si fidèles, lorsque le directeur des affaires de la division d'Oran arrêta la marche de l'émigration par son énergie.

Dès que ces nouvelles parvinrent à Alger, le général de Lamoricière, sans attendre le retour du maréchal gouverneur, se rendit en toute hâte dans la province d'Oran avec des renforts. Le 2 octobre, il partit d'Oran pour aller se réunir au général Cavaignac à Tlemcen. Toutes les populations avaient été enlevées du pays par l'ennemi, et s'étaient dirigées vers la deïra dans le Maroc. Le général Cavaignac s'était porté à Bab-Taza avec dix-huit cents hommes pour s'opposer à ces émigrations; mais il ne put empêcher qu'un petit nombre de fugitifs de gagner la frontière. Le 8 octobre, le général de Lamoricière rejoignit Cavaignac avec cinq mille cinq cents hommes; nos troupes étaient impatientes d'en venir aux mains pour venger le guet-apens de Sidi-Ibrahim. Ils joignirent enfin l'ennemi dans les montagnes des Traras; mais Abd-el-Kader esquiva le combat, et s'enfuit avec ses cavaliers au delà de la frontière, laissant écraser les insurgés, qui le poursuivaient de leurs malédictions.

Lorsque le maréchal Bugeaud arriva à Alger, il trouva le rôle agressif d'Abd-el-Kader déjà réduit

Digitized by Google

à une position défensive. Néanmoins il se mit en campagne avec sept bataillons, quatre escadrons, une batterie de montagne et un détachement de sapeurs du génie, en tout quatre mille hommes.

La pointe faite par Abd-el-Kader sur le Maroc après les victoires du général de Lamoricière, n'était qu'une ruse nouvelle. Après avoir traversé la Tafna et l'Oued-Mouïlah, il passa par Bridgi, entre Lalla-Maghrnia et Tlemcen, contourna cette ville par le sud, et prit enfin la direction de Sidi-Bel-Abbès et de Mascara. Il fallut lui abandonner toute la partie excentrique de la province d'Oran, et tous les efforts des généraux de Lamoricière et Cavaignac durent se borner à préserver d'incursions et à maintenir dans le devoir la contrée d'Oran à Mostaganem, ainsi que celle du Chélif, d'Orléansville à Mélianah, pour que le trouble ne s'étendît pas jusque dans la plaine d'Oran et la Métidja d'Alger.

A la suite des mouvements opérés par le maréchal gouverneur, le général Jousouf et le colonel de Saint-Arnaud forcèrent Abd-el-Kader de retourner au désert. Il en sortit bientôt, et vint menacer la province de Tittery. Son intention était d'inquiéter le centre de nos possessions, de pénétrer, en arrière de Mélianah et de Médéah, jusque dans la province d'Alger, et d'y exécuter une invasion soudaine et rapide, non pas sans doute dans l'espoir de s'y

Digitized by Google

maintenir, mais en vue de frapper un coup qui ébranlerait notre domination, et ranimerait encore pour longtemps les espérances des Arabes.

Mais il se vit bientôt arrêté dans sa marche par l'arrivée du maréchal Bugeaud sur le territoire de la puissante tribu des Ouled-Naïls, chez lesquels il avait trouvé un refuge. Sur un autre point, le chérif Bou-Maza, s'étant avancé jusqu'à Tadjena pour paralyser l'effet de nos succès, fut contraint de disparaître devant le lieutenant-colonel Canrobert.

Tout à coup Abd-el-Kader renonça à son plan d'invasion de l'est dans la direction du cercle du Sétif. Il remonta rapidement vers le nord-ouest; puis, tournant le Djebel-Dira, il traversa la plaine d'Hamza, et prit position sur le versant occidental du Jurjura, chez les Flissas, tribu kabyle du cercle de Dellys, à cent vingt kilomètres seulement d'Alger. De là, il menaçait de franchir l'Isser et d'exécuter une subite incursion dans la Métidja. Son khalifa, Ben-Salem, l'avait précédé sur l'Isser avec des contingents nombreux des Kabyles du Jurjura. Mais le général Gentil, établi sur l'Oued-Corso, n'eut pas plutôt appris la marche en avant du lieutenant d'Abd-el-Kader, qu'il le surprit le 7 février 1846 dans son camp, lui tua beaucoup de monde, et prit position à Djar-Djouhala, sur la rive droite de l'Isser. Abd-el-Kader lui-même assistait à ce combat. Le 16, le général Gentil opéra sa jonction avec la colonne du maréchal gouverneur.

Digitized by Google

Le 17, le maréchal envahit les montagnes des Flissas insoumis; il les balaya facilement; mais il ne put atteindre la colonne de l'ex-émir, qui, suivant sa tactique ordinaire, avait abandonné ses alliés, et profitait de l'insurrection qu'il avait excitée pour couvrir sa retraite.

De ce jour, la lutte eut une autre face et les rôles se trouvèrent changés. A son tour, le maréchal Bugeaud prit une vigoureuse offensive; ses colonnes mobiles pénétrèrent profondément dans le sud, et le sillonnèrent en tous sens. Les tribus rebelles passèrent de nouveau sous notre drapeau, et celles qui avaient émigré du Tell demandèrent à revenir sur leur territoire. Dans les premiers jours d'avril, l'ex-émir, ne trouvant plus aucun appui, suivi seulement d'une poignée de cavaliers montés sur des chevaux exténués, se jeta vers l'ouest du désert. Dans le même temps, les derniers foyers de l'insurrection du Tell étaient vivement attaqués dans le Dahra et dans l'Ouarensenis. L'action de nos troupes y fut puissamment secondée par l'influence morale des désastres que l'émir avait essuyés dans le désert. La soumission complète de ces contrées s'obtint presque sans coup férir.

Cependant la deïra d'Abd-el-Kader était toujours campée sur la frontière marocaine près de la Malouïah. Le général Cavaignac franchit la frontière, et força le khalifa d'Abd-el-Kader, Bou-Hamdi, à lever son camp et à se diriger dans l'intérieur.

Digitized by Google

L'empereur du Maroc lui-même avait aidé à ce succès par des manifestations armées. Une affreuse nouvelle vint tout à coup troubler la joie causée par les derniers événements. Réduit avec sa deïra à la misère la plus profonde, et voulant d'ailleurs compromettre davantage les tribus qui l'avaient suivi dans sa défaite, Abd-el-Kader avait ordonné le massacre de trois cents Français faits prisonniers pendant la dernière campagne. Onze seulement furent épargnés; c'étaient la plupart des officiers, et entre autres M. Courby de Cognor, chef d'escadron du 2e hussards. Plus tard, Abd-el-Kader les rendit moyennant une rançon en argent; ce traité excita l'indignation des Arabes; ils lui reprochèrent avec amertume d'avoir vendu ses prisonniers pour de l'or, tandis qu'il pouvait les échanger pour un certain nombre de ses fidèles serviteurs qui étaient captifs des Français.

La grande insurrection de 1845-1846 touchait à sa fin. Chose remarquable! pendant cette lutte, la confiance de notre conquête s'était plus affaiblie en France qu'en Algérie même. Les capitaux de la métropole s'étaient retirés de l'Algérie, et pourtant l'effet réel de cette insurrection suprême avait été de consolider la domination française par une grave, mais brillante épreuve. En Afrique, sauf un seul jour de panique sans motif à Alger, la confiance n'avait pas cessé de régner. Au milieu de la guerre, les transactions de tout genre avaient suivi leur

Digitized by Google

cours habituel; les travaux de colonisation, les constructions n'avaient pas été un instant interrompus. En effet, grâce à l'ardente activité de l'armée, les hostilités avaient été éloignées des établissements européens, et aucun intérêt n'avait été atteint par les maux de la guerre.

Enfin l'année 1847 était destinée à voir s'accomplir notre œuvre de conquête et de pacification si hardiment entreprise, si énergiquement conduite par notre armée d'Afrique à travers la bonne et la mauvaise fortune.

Quelques combats furent encore nécessaires pour assurer ce résultat depuis si longtemps attendu. Un engagement meurtrier eut lieu, le 10 janvier, entre le général Herbillon et les Ouled-Djellal, que Bou-Maza venait de visiter; un village fortifié fut enlevé par nos soldats. D'un autre côté, le général Marey-Monge, qui commandait à Médéah, tombait sur les Ouled-Naïls, qui avaient reçu Bou-Maza et lui avaient fourni des secours en hommes et en denrées. Quelques jours après, Bou-Maza lui-même était poursuivi entre Teniet-el-Haad et Tiaret; son escorte était dispersée et son trésor enlevé. Cet échec fut sans doute pour Bou-Maza la cause d'une résolution extrême. Ce chérif fameux qui avait été l'un des plus ardents promoteurs de la révolte de 1845, cet imposteur habile qu'Abd-el-Kader lui-même redoutait comme un rival, se rendit le 13 avril au colonel de Saint-Arnaud. Bou-Maza fut

Digitized by Google

amené à Paris, où le gouvernement le traita avec plus de distinction que sa vie et ses antécédents ne le méritaient (1).

Une soumission, peut-être plus importante que celle de Bou-Maza, eut lieu à cette époque. Ce fut celle de Si-Ahmed-ben-Salem-ben-Thaïeb, ancien khalifa d'Abd-el-Kader dans le Sébaou et sur les pentes du Jurjura. Ce chef, l'un des plus influents des montagnes de la Kabylie, après plusieurs entrevues avec un officier français, chargé des affaires arabes, se rendit au poste de Sour-el-Ghozlan, le 27 février, et reconnut solennellement l'autorité française. Un autre chef kabyle, Bel-Kassem ou Kassi, qui s'était fait un nom pendant la dernière insurrection, des personnages importants réfugiés dans la Kabylie, et tous les chefs notables de la vallée du Sébaou et des revers ouest et sud du Jurjura, furent entraînés par l'exemple de Ben-Salem. Ces heureux événements portèrent le dernier coup à l'influence d'Abd-el-Kader dans la partie orientale de la province d'Alger, et ouvrirent des débouchés nouveaux pour notre commerce.

(1) Bou-Maza habitait Paris; mais lors de la révolution de 1848 il s'évada de la capitale, et ne fut arrêté qu'à Brest, au moment où il cherchait à s'embarquer. Le gouvernement provisoire le fit enfermer au fort de Ham. L'empereur Napoléon III lui a rendu la liberté; seulement il a été interné, nous ne savons plus dans quelle ville. A l'époque de la guerre d'Orient, il avait demandé à servir comme volontaire. Depuis longtemps on n'a plus entendu parler de ce personnage.

Digitized by Google

Le maréchal gouverneur jugea le moment favorable pour obtenir la soumission complète de la Kabylie. La grande insurrection de 1845-1846 avait révélé le péril d'une enclave indépendante à soixante kilomètres de la capitale. Dans le mois de mai, deux colonnes françaises, parties de points différents, parcoururent les montagnes, et enlevèrent de vive force les positions qui tentèrent de se défendre; le mois n'était pas fini, qu'après trois combats seulement tout le territoire montagneux compris dans le grand triangle formé par Hamza, Sétif et Bougie, était soumis. Ce territoire est habité par cinquante-cinq tribus, ayant plus de trente-trois mille hommes armés. Le 24 mai, le maréchal Bugeaud réunit sous les murs de Bougie tous les principaux personnages des tribus qui venaient de faire leur soumission, et leur donna une organisation administrative en rapport avec le caractère indépendant de ces montagnards.

Pendant cette opération principale, le gouverneur général avait envoyé vers le sud sept colonnes légères avec mission de raffermir notre autorité dans le petit désert, et d'enlever à Abd-el-Kader et aux autres perturbateurs les appuis et les ressources qu'ils pouvaient y trouver. Nos forces se montrèrent dans le Ziban, dans l'Aurès, dans la Houdna, chez les Ouled-Naïls et dans le Djebel-Amour; enfin la colonne de Mascara et celle de Tlemcen poursuivirent nos ennemis jusque chez

Digitized by Google

les Ahmian-Gharabas et chez les Ouled-Sidi-Cheik, et obtinrent partout des garanties réelles de fidélité et d'obéissance. Ainsi, à la fin du mois de mai 1847, depuis la frontière du Maroc jusqu'à celle de Tunis, depuis le littoral jusqu'au désert, l'autorité française était partout acceptée sans contestation.

Le maréchal Bugeaud rentra à Alger le 26 mai. Regardant sa mission comme accomplie, il demanda au ministre de la guerre de pourvoir à son remplacement. La durée de son commandement, qui fut marqué par une si prodigieuse activité, et pendant lequel s'accomplirent des faits de la plus haute importance pour l'Algérie, avait été de six ans et demi.

Digitized by Google

CHAPITRE VIII

Le duc d'Aumale nommé gouverneur général de l'Algérie. — L'empereur du Maroc veut chasser Abd-el-Kader de ses États. — Résistance de celui-ci. — Il attaque les troupes marocaines. — L'empereur envoie contre lui des forces considérables. — Tentative d'Abd-el-Kader pour échapper à ses ennemis. — Sa deïra se rapproche de l'Algérie. — Abd-el-Kader cherche à gagner le désert. — Il est poursuivi par nos troupes. — Il demande à se rendre au général de Lamoricière. — Il est conduit auprès du duc d'Aumale. — Il s'embarque pour la France avec sa famille. — Il est retenu en captivité malgré la parole du duc d'Aumale. — Il est délivré de sa captivité par le prince Louis-Napoléon. — Résultats de la soumission d'Abd-el-Kader. — Révolution de février. — Départ du duc d'Aumale. — Effets de la révolution de février sur la colonie. — Tranquillité des indigènes. — Expédition contre Zaatcha. — Expédition contre les Béni-Immel. — Expédition du général de Saint-Arnaud contre la petite Kabylie. — Le comte Randon, gouverneur général de l'Algérie. — Caractère des dernières expéditions. — Expédition et occupation de Laghouat. — Résultat de cet événement dans le Sahara. — Soumission complète du Sahara d'Alger et d'Oran. — Occupation de Tuggurt et d'Ouargla. — Étendue de notre domination. — Expédition contre la tribu du Zegdou. — Troubles dans le Jurjura. — Soumission définitive de la grande Kabylie. — Construction du fort Napoléon.

Le maréchal Bugeaud quitta Alger le 5 juin, et laissa le commandement par intérim au général de

Digitized by Google

Bar. Celui-ci n'exerça ce commandement que jusqu'au 18 juillet, époque à laquelle il fut remplacé par le général Bedeau, nommé aussi gouverneur par intérim. Déjà on savait que la nomination du duc d'Aumale comme gouverneur général était arrêtée dans le conseil. Ce ne fut que le 5 octobre 1847 que ce nouveau gouverneur général débarqua à Alger. Pendant tout le temps qu'avait duré l'intérim, la tranquillité n'avait pas été troublée dans l'Algérie.

Le duc d'Aumale, à son arrivée à Alger, s'occupa d'abord de discuter, avec les généraux et les directeurs des affaires civiles, les principales mesures à prendre pour favoriser le développement de la colonisation, et donner des garanties nouvelles aux populations européennes. Le général de Lamoricière conservait le gouvernement de la province d'Oran, le général Bedeau celui de la province de Constantine, et le général Cavaignac fut nommé au commandement de la province d'Alger. Avec le concours de tels lieutenants, le jeune prince était assuré de ne pas laisser péricliter les bons résultats obtenus par son prédécesseur.

Mais tout n'était pas fini pour l'Algérie tant qu'Abd-el-Kader campait sur la frontière du Maroc. Si ce n'était plus vers nos possessions qu'il tournait ses regards, le gouvernement français ne pouvait pourtant sans inquiétude le voir s'essayer à fonder un empire sur les ruines de l'empire de Muley-Abd-

Digitized by Google

er-Rhaman. Le succès d'une telle entreprise eût été pour nous le signal d'une lutte nouvelle et terrible, et nous eût imposé la nécessité d'une sanglante et onéreuse conquête.

La position de l'émir avait surtout augmenté d'importance depuis que le prince Abd-er-Rhaman, fils de Muley-Soliman, prédécesseur de Muley-Abd-er-Rhaman, dont celui-ci était le neveu, s'était réfugié auprès de lui. Les craintes de l'empereur du Maroc, au moment d'entrer en lutte avec l'émir, étaient faciles à comprendre. Abd-el-Kader, secondé par l'alliance de celui qui se regardait comme l'héritier légitime du trône du Maroc, avait de nombreux partisans dans toutes les villes de l'empire et jusque dans les rangs de l'armée impériale.

Cependant Muley-Hachem, neveu de l'empereur régnant, et son kaïd El-Hamar, se rendirent parmi les tribus encore indécises pour les engager dans un mouvement qu'ils préparaient contre l'émir. Mais celui-ci, instruit de ces tentatives, se résolut à porter un coup qui frappât de terreur ses nombreux ennemis. Deux cents cavaliers marocains étaient assemblés à quelque distance de son camp; il courut à leur rencontre et les culbuta. En même temps, un de ses aghas, Ben-Jahia, attaquait un camp marocain, et l'enlevait avec une grande vigueur: le kaïd marocain El-Hamar fut pris et eut la tête tranchée.

Digitized by Google

L'empereur sentit alors qu'un grand déploiement de forces était indispensable. A la fin de novembre, trois camps marocains se dirigèrent de Fez contre la deïra d'Abd-el-Kader, fixée depuis plusieurs mois à Kasbah-Zélouan (non loin de Melilla et de la mer); deux fils de l'empereur étaient à la tête de ces opérations. Ces colonnes châtiaient sur leur passage les tribus qui entretenaient des relations avec Abd-el-Kader, et déterminaient les populations marocaines à cesser tout rapport avec la deïra. Cette situation jeta l'alarme parmi les amis de l'émir; on changea de campement, et on s'établit à Zaïou, pays difficile, où avaient été formés des dépôts de grains. En même temps, pour relever le courage des siens, Abd-el-Kader envoya un agent à Djemmâ-Ghazouat, pour faire des propositions de paix à la France. Son émissaire fut reconduit à la frontière sans réponse. Rebuté de ce côté, il dépêcha son khalifa, Bou-Hamdi, auprès de l'empereur pour offrir sa soumission. Son lieutenant fut gardé à Fez. A mesure que ces faits si graves se développaient, le général de Lamoricière avait réuni un corps d'observation sur la frontière du Maroc pour seconder au besoin les mouvements de l'armée impériale. Bientôt la deïra se trouva resserrée de tous côtés, et une solution parut imminente. Le duc d'Aumale partit d'Alger le 18 décembre, pour se rapprocher du théâtre de ces événements importants.

Digitized by Google

Abd-el-Kader jugea alors qu'un coup de vigueur et de désespoir pouvait seul le sauver. Méprisant la cohue de combattants qui se trouvait devant lui, avec ses deux mille hommes d'élite, il tomba à l'improviste pendant la nuit sur un des camps marocains et s'en empara. Mais le lendemain, toute la masse de ses adversaires se rua contre lui, il fut obligé de se retirer vers la Malouïa; toutes les hauteurs étaient couronnées d'ennemis. Dans la matinée du 12 décembre, les divers camps marocains se réunirent, et enveloppèrent la deïra dans une sorte d'enceinte vivante.

Quelques jours se passèrent dans cette position critique, et dans l'attente d'un événement décisif. Les plus fidèles serviteurs d'Abd-el-Kader perdaient confiance en sa fortune. Son frère aîné, Si-Mustapha, parvint à s'enfuir de la deïra et à gagner notre territoire, où il obtint l'aman du général de Lamoricière.

Le 21, la deïra ayant commencé à traverser la Malouïa pour se rapprocher de l'Algérie, les troupes et les kabyles marocains se précipitèrent à la fois contre elle; Abd-el-Kader courut au-devant des assaillants, à la tête de ses fantassins et de ses cavaliers réguliers, et, au prix de la vie de plus de la moitié de ses soldats, il réussit à protéger le passage de la rivière et à ramener tout son monde au delà des limites du Maroc. Il forma alors le projet d'abandonner sa deïra à la générosité de la France, et

Digitized by Google

de tenter de sa personne la route du désert avec ses plus dévoués partisans; c'était la seule que les troupes marocaines avaient laissée libre. Cherchant son chemin au milieu de l'obscurité, il interrogea, sans soupçonner la méprise, un cavalier arabe placé par nous pour surveiller ses mouvements, et demanda des renseignements pour gagner le pays des Béni-Snassen, en traversant le col de Kerbous. Ces indications, transmises aussitôt au général de Lamoricière, le portèrent à marcher en diligence vers le col désigné; des dispositions rapides furent prises pour fermer cette voie.

Un officier indigène, envoyé en reconnaissance, distingua, au milieu de l'obscurité de la nuit et de la pluie, quelques cavaliers qu'il chassa à coups de fusil; au bruit de la fusillade, un peloton de renfort accourut en sonnant la charge. Abd-el-Kader, car c'était lui-même qui tentait de franchir le col, reconnut au son des trompettes la présence d'une troupe française, et demanda à parlementer avec le général. La nuit et la pluie ne permettant pas d'écrire, l'ex-émir apposa son cachet sur un papier blanc, le remit à l'officier et le chargea d'être son organe. Il offrait de se mettre entre les mains des Français, sous l'engagement d'être conduit, avec sa famille, à Saint-Jean-d'Acre ou à Alexandrie. Le général de Lamoricière ne pouvait pas non plus écrire; il donna son sabre et le cachet du bureau arabe de Tlemcen comme gage de sa parole. Les

Digitized by Google

incertitudes d'Abd-el-Kader furent longues; toute la journée s'écoula sans solution. Enfin, à onze heures du soir, il écrivit au général; il sollicitait *une parole française* pour se livrer sans défiance et se soumettre à sa destinée. L'engagement fut pris immédiatement, et le lendemain, 23 décembre, notre redoutable adversaire se rendit à une troupe française qui l'attendait au marabout de Sidi-Ibrahim, théâtre d'un de ses plus importants succès.

Le même jour, à six heures, il arriva à Djemmâ-Ghazouat (qui venait de changer son nom pour celui de Nemours), où il fut introduit devant le duc d'Aumale. Le prince confirma la promesse du général de Lamoricière. Le 24 décembre, il s'embarqua pour Oran. Là, ayant été rejoint par tous les membres de sa famille et par sa suite, montant à quatre-vingt-douze personnes, il s'embarqua sur l'*Asmodée*, bateau à vapeur de l'État, qui le transporta à Toulon, où il arriva le 1er janvier 1848. Ni le gouvernement de Louis-Philippe, ni la république qui lui succéda, ne ratifièrent l'engagement pris par le général de Lamoricière et le duc d'Aumale. Abd-el-Kader, enfermé d'abord au fort Lamalgue à Toulon, puis transféré au château de Pau, fut amené, dans les premiers jours de novembre 1848, au château d'Amboise, où il est resté jusqu'au moment où le prince Louis-Napoléon, alors président de la république française, alla lui-même lui annoncer sa mise

Digitized by Google

en liberté, et la permission de se rendre dans une ville de Turquie.

Nous avons voulu raconter les phases principales de ce grand drame qui termina, si heureusement pour les intérêts français, la lutte que la nationalité arabe soutenait depuis dix-sept ans contre notre domination. La soumission d'Abd-el-Kader donna une consécration définitive aux succès si brillants et si nombreux obtenus par notre armée; elle marqua d'une manière plus éclatante que désormais la tâche à remplir par nous pour affermir notre autorité en Algérie cessait d'être exclusivement militaire et guerrière, pour devenir civile et administrative. Sans doute la prudence commandait de prévoir qu'on aurait encore à réprimer des insurrections partielles sur quelques points isolés; mais les chefs manquant à ces révoltes, nous n'avions plus à craindre un soulèvement général semblable à celui de l'année 1845. Les tribus elles-mêmes, d'ailleurs, semblèrent comprendre la position nouvelle que leur faisait la soumission du plus infatigable athlète de leur indépendance religieuse et politique; elles étaient avides de repos; les dernières années avaient été désastreuses pour leurs récoltes: elles se tournèrent, pour ainsi dire unanimement, vers les choses et les travaux de la paix. Sous l'active et intelligente inspiration des bureaux arabes, elles entreprirent la construction de maisons qu'elles

Digitized by Google

groupèrent en villages, elles plantèrent des arbres, s'essayèrent à des associations industrielles, pour immobiliser leurs intérêts sur le sol. C'était la meilleure preuve de la confiance qu'elles accordaient à notre administration; et c'était en même temps pour nous une garantie réelle de la durée de la tranquillité. Cette réaction contre la guerre et les troubles, qui maintenaient les habitudes nomades, se déclara d'abord dans la province d'Oran, parmi les tribus qui avaient pris la plus large part aux agitations et qui avaient le plus souffert pendant la lutte.

L'année 1848 s'ouvrait sous les auspices les plus favorables. La soumission d'Abd-el-Kader avait amélioré notre situation de la manière la plus heureuse. Tout le monde prenait confiance; la banque de France, après de longues hésitations, venait de se décider enfin à fonder un comptoir à Alger. Des institutions municipales venaient d'être accordées à un grand nombre de localités; les autorités civiles, dont l'action avait été simplifiée et fortifiée par des ordonnances royales du 1er septembre 1847, commençaient à donner des preuves d'une activité jusqu'alors inconnue. On se sentait de toutes parts, et pour tous les intérêts, arrivé sur le terrain des améliorations et du progrès.

C'est au milieu de ces impatiences qui semblaient toucher déjà à l'avenir tant souhaité, qu'arriva, comme un coup de foudre, la nouvelle de la révolu-

Digitized by Google

tion de février. Le duc d'Aumale, en apprenant la chute du trône de son père, remit sans hésiter ses pouvoirs au général Changarnier, en attendant que le général Cavaignac, qui en était investi, fût arrivé. Le prince de Joinville se trouvait aussi en Afrique. Les deux frères quittèrent noblement ces rivages, où ils avaient combattu avec nos armées, et protestèrent encore une fois de leur dévouement à la France.

Ainsi, comme la prise d'Alger et la chute d'Hussein-Dey, en 1830, avaient été suivies de près par la révolution de juillet et la chute de Charles X, la pacification générale de l'Algérie et la soumission d'Abd-el-Kader furent suivies presque aussi promptement de la révolution de février et de la chute de Louis-Philippe. Quoique ces événements n'aient entre eux aucune corrélation, le rapprochement n'en est pas moins extraordinaire.

La révolution de février eut un contre-coup plus fort sur la population européenne que sur les Arabes. Le découragement s'empara des esprits dans toute la colonie; le mouvement des affaires fut subitement arrêté; le personnel administratif, menacé dans son existence, n'accorda plus qu'une attention distraite aux intérêts dont il était chargé; l'effectif de l'armée d'Afrique fut diminué de trente mille hommes environ, pour la formation du corps d'observation des Alpes; la population civile européenne diminua tout à coup de près de vingt

Digitized by Google

mille âmes ; on conçut dans les trois provinces des inquiétudes sérieuses sur le maintien de la tranquillité.

Dans ces conjonctures si graves, on reconnut combien il était important pour notre domination que les principaux chefs de la résistance se trouvassent hors de l'Algérie : Abd-el-Kader et Bou-Maza étaient en France, Ben-Salem en Syrie ; Ahmed-Bey lui-même était réduit à faire sa soumission.

Du reste, les indigènes n'étaient pas encore remis des rudes secousses des années précédentes ; puis, ils ne se rendaient pas compte des événements qui venaient de se passer en France, et ils n'en comprenaient pas la portée. A peine s'étaient-ils aperçu de la diminution de l'effectif de notre armée ; car les postes les plus importants n'avaient pas été dégarnis. Ils ne songèrent donc pas, en 1848, à organiser une insurrection.

Les premiers mois de l'année 1849 furent assez paisibles, sauf quelques expéditions de peu d'importance dans le Sahara du sud-ouest et sur les frontières du Maroc. Il n'en fut pas de même de celle qui eut lieu contre Zaatcha, ville ou plutôt oasis qui fait partie d'une région d'oasis appelée le Ziban, dont Biskara est le chef-lieu. Un marabout très-vénéré, nommé Bou-Zian, commença, au mois de juin, à prêcher la guerre sainte à Zaatcha et dans les oasis du voisinage. Le colonel Carbuccia

Digitized by Google

expédia à Zaatcha un officier avec quelques cavaliers du Cheik-el-Arab pour arrêter Bou-Zian. Le marabout fut enlevé, et on l'emmenait déjà, lorsque son fils souleva le peuple et le délivra. Le colonel Carbuccia vint attaquer l'oasis de Zaatcha avec une colonne de douze cents hommes; mais il fut repoussé avec perte. Cet échec pouvait compromettre la renommée des armes françaises. L'audace des Kabyles s'en accrut, et une petite armée descendit des montagnes marchant sur Biskara, sous la conduite du marabout Si-Afid. Il fut vigoureusement repoussé par le commandant Saint-Germain. Cependant l'agitation augmentait toujours, propagée par l'association religieuse de Sidi-Abd-er-Rhaman, espèce de vaste société secrète qui embrassa presque toutes les populations kabyles. Depuis trois mois, Zaatcha bravait l'autorité française, et Bou-Zian fomentait au loin la révolte. Une expédition, commandée par les généraux Herbillon et Canrobert, s'empara de cette place après un siége meurtrier, qui dura cinquante et un jours. Les oasis se rendirent alors sans conditions. Le reste de l'insurrection s'éteignit dans le Houdna, dans l'Aurès, et sous les décombres de Narah, dont les habitants furent passés par les armes. Le Ziban fut dès lors pacifié, et n'a plus donné depuis le moindre signe de rébellion.

En 1850, l'ouverture d'une route de Bougie à Sétif, à travers la Kabylie, rencontra une vive

Digitized by Google

opposition de la part des Béni-Immel, tribu kabyle, sur le territoire de laquelle il fallait passer. Le général de Barral, après d'inutiles négociations, voulut s'ouvrir le passage par la force. Il fut tué dans une première attaque (12 mai); mais le colonel de Lourmel, qui prit le commandement, mit en pleine déroute les Béni-Immel, détruisit leurs villages, et procéda paisiblement à la construction de la route, qui fut terminée le 24 juin.

Depuis longtemps, l'attention du gouvernement se portait sur les montagnes qui bordent le littoral entre Dellys et Philippeville, et qu'on nomme la Petite-Kabylie. Cette partie de pays était restée en dehors de notre autorité, et pouvait d'un jour à l'autre nous menacer; en même temps plusieurs villes du littoral étaient comme bloquées par une population ennemie. Au commencement de 1851, le gouvernement résolut de mettre un terme à cet état de choses. Une expédition fut résolue. Dans les premiers jours du mois de mai, le général de Saint-Arnaud parcourut les environs de Djidjelli. Une insurrection, conduite par un imposteur surnommé Bou-Baghla (l'homme à la mule), amena le général Camou aux environs de Bougie, qu'il délivra, et enfin l'expédition se termina par des opérations dans le cercle de Collo. Dans cette campagne brillante, nos troupes, avec leur valeur et leur courage ordinaires, supportèrent des fatigues inouïes.

Digitized by Google

Ils avaient été arrêtés, presque à chaque pas, par des difficultés qu'on ne saurait comprendre, si l'on n'a apprécié par ses yeux la configuration tourmentée de la Kabylie. Ravins profonds, cols élevés, pentes abruptes, rochers escarpés, sentiers rendus praticables, la pioche à la main, sous le feu de l'ennemi, pluies torrentielles, chaleurs accablantes, nuits glacées : telles avaient été les conditions de cette rude et glorieuse expédition, si rapidement terminée. Six cent quarante kilomètres avaient été parcourus en quatre-vingts jours, et, dans vingt-six rencontres victorieuses, la colonne du général de Saint-Arnaud avait eu treize officiers tués, quarante-deux blessés, cent soixante-seize sous-officiers et soldats tués, sept cent quarante et un blessés, un homme touché sur huit. Pendant toutes ces opérations, le reste de l'Algérie jouissait d'une tranquillité parfaite. A la fin de l'année, l'expédition dans la Kabylie commençait à porter ses fruits. L'est de la province d'Alger était complétement dégagé de craintes, et chacun y avait repris ses habitudes commerciales ou agricoles. Les tribus elles-mêmes, châtiées avec rigueur, reconnaissaient l'inutilité de la lutte.

M. le général comte Randon, nommé gouverneur général de l'Algérie, poursuivit avec activité et intelligence les expéditions militaires dans les diverses parties du pays qui se dérobaient à notre obéissance. Nous ne mentionnerons pas toutes ces

Digitized by Google

expéditions, qui ont entre elles tant de ressemblance que le récit en deviendrait monotone. D'ailleurs, notre possession du nord de l'Afrique était entrée définitivement, à cette époque (1852), de la phase belliqueuse dans la phase de colonisation. La conquête était désormais assurée, et les expéditions militaires n'avaient plus ce caractère d'impérieuse nécessité qui les distinguait dans les années précédentes. Il ne s'agissait plus désormais que de faire respecter le drapeau français sur les points les plus éloignés du territoire, ou de défendre des tribus soumises contre les agressions de peuplades hostiles qui n'avaient pas encore subi notre ascendant. Tel a été le caractère des dernières expéditions; nous ne ferons que les indiquer sommairement, et nous mentionnerons seulement les principaux faits d'armes.

Après une campagne longue et pénible, nous avions rétabli la paix sur toutes nos frontières; un seul ennemi restait, dont l'opiniâtreté courageuse menaçait la tranquillité de notre domination; c'était le chérif d'Ouargla, Mohammed-ben-Abdallah. N'osant plus rien tenter sur les populations du Tell, il s'était porté vers le sud, du côté de Laghouat (El-Aghouat), et était parvenu à soulever plusieurs tribus placées en dehors de notre action directe.

Deux colonnes, commandées l'une par le général Pélissier, l'autre par le général Jousouf, se portèrent

Digitized by Google

vers le sud. Ce dernier, à la suite d'une marche de nuit, atteignit le chérif, lui tua trois cents hommes, enleva quinze à dix-huit cents chameaux, et quinze à vingt mille moutons; Mohammed parvint à s'échapper et à gagner Laghouat, où il fut accueilli avec empressement. Sous l'inspiration de ce fanatique, les habitants de l'oasis jurèrent de défendre leur ville jusqu'à la dernière extrémité.

Le général Jousouf se présenta devant la ville, le 2 novembre, et il eut sur ce terrain un engagement assez vif; toutefois il n'essaya pas d'emporter la place, dans la crainte que la faiblesse numérique de sa colonne, ne lui assurât qu'un succès incomplet. Il se décida à attendre l'arrivée du général Pélissier. Celui-ci, qui se trouvait à deux cents kilomètres de Laghouat, ne put rejoindre le général Jousouf que le 2 décembre; mais il amenait avec lui des moyens suffisants pour réduire la place. Le siége commença immédiatement; les murailles furent battues en brèche, et la ville emportée d'assaut le 4 décembre. Laghouat est devenu dès lors un poste important pour nous dans le Sahara; il a été relié, par une route garnie de caravansérails, à Boghar et à l'intérieur du Tell.

Cet événement eut un grand retentissement dans le Sahara. Dès le commencement de 1853, une confédération puissante, celle des Béni-Mzab, se soumit et paya l'impôt; le chérif Mohammed-ben-Abdallah,

Digitized by Google

qui exerçait depuis longtemps une influence considérable dans ces contrées, et qui avait inquiété si souvent les tribus soumises à la France, fut obligé de chercher un refuge loin du Sahara Algérien; Metlili, Ngouça, Ouargla et ses dépendances, ainsi que les tribus nomades qui vivent ordinairement entre ces oasis, firent leur soumission, et les provinces d'Alger et d'Oran n'eurent plus d'ennemis dans le sud.

Cependant, dans le Sahara de Constantine, Selman, cheik de Tuggurt, cherchait, avec les populations de l'Oued-R'ir et de l'Oued-Souf et avec les nomades des environs, à échapper à la domination française. Il ne devait pas tarder à avoir le même sort que le chérif Mohammed-ben-Abdallah.

En effet, dans l'hiver de 1854, une nouvelle expédition fut dirigée contre Selman. Après un glorieux combat à Meggarin, le cheik prit la fuite, et Tuggurt, les oasis et les populations situées entre Biskara et le désert furent obligées de se soumettre.

Pendant que le colonel Desvaux réglait l'organisation de Tuggurt, le capitaine Colomb arrivait dans l'oasis d'Ouargla, vers les premiers jours de décembre 1854, et, malgré la faiblesse de son escorte, y rétablissait facilement notre autorité.

La restauration de notre pouvoir à Ouargla, la

Digitized by Google

soumission de Tuggurt et du Souf, nous donnent désormais dans le sud une position excellente; jamais nous n'avons dominé dans de pareilles conditions jusqu'aux limites méridionales indiquées par la nature pour notre Algérie. Au delà des limites que nous avons atteintes commence le véritable désert, que les Arabes, dans leur langage pittoresque, appellent le *pays de la soif;* il y a encore des oasis sans doute, mais à de grandes distances, où notre influence ne devra arriver que par le commerce, et que les intérêts mercantiles nous rattacheront, sans que nous ayons à nous en occuper. Elles sont trop éloignées pour servir de bases aux agitateurs du Sahara.

Malgré la situation critique que les événements d'Orient semblaient devoir créer à l'Algérie, malgré la diminution de l'effectif de l'armée, et le retrait des troupes les plus habituées à la guerre d'Afrique, le pays a joui, en 1855, du calme le plus profond.

Rien ne saurait mieux prouver l'état de notre domination que cette tranquillité dans un moment où l'esprit des agitateurs pouvait être réveillé par la guerre d'Orient.

Une seule expédition mérite d'être mentionnée. Au mois de janvier 1855, une colonne de mille hommes environ, sous les ordres du capitaine Colomb, commandant du cercle de Géryville, poussa une reconnaissance contre la tribu des Zegdou, qui

Digitized by Google

avait attaqué plusieurs tribus alliées dépendantes de ce cercle. Il suffit d'un combat assez vif pour mettre les Zegdou en pleine déroute, et rétablir la tranquillité la plus complète dans cette partie de l'Algérie. Au mois de décembre, bien qu'il ne se fût produit dans le cours de l'année aucun symptôme alarmant, le gouverneur général pensa qu'il ne serait pas inutile d'ordonner une marche militaire dans la région du sud, et il fit partir de Biskara, Bouçada, Laghouat et Géryville, quatre colonnes expéditionnaires, qui furent accueillies sur leur route par les démonstrations sympathiques des indigènes, et rentrèrent dans leurs campements sans avoir tiré un seul coup de fusil. Enfin ce qui prouve à quel point la domination française est aujourd'hui consolidée, c'est la démarche inopinée faite par la tribu des Touaregs, qui habite le grand désert entre nos possessions, le Tombouctou et le Soudan. Cette tribu envoya, en décembre 1855, une députation à Alger pour proposer au gouverneur général d'ouvrir des relations régulières de commerce et d'amitié avec les tribus du grand désert.

Le calme rétabli, en 1855, dans toute l'Algérie et jusqu'aux points les plus éloignés du sud, fut troublé en 1856, au centre même de nos possessions, par les tribus kabyles du Jurjura, toujours restées insoumises; une partie de cette année fut employée en expéditions partielles qui circonscri-

Digitized by Google

virent l'insurrection, mais ne l'étouffèrent pas encore.

Enfin, en 1857, M. le maréchal Randon voulut en finir une fois pour toutes avec ces incorrigibles montagnards. La rentrée en Afrique des troupes de l'expédition de Crimée mettait à sa disposition une armée aguerrie et propre à une expédition de cette nature. Pour écraser l'insurrection, et dompter définitivement ces peuples qui se croyaient invincibles dans les sommets inaccessibles de leurs montagnes, il fit usage d'un déploiement de forces considérable, et, après une campagne de deux mois, la grande Kabylie fut entièrement soumise. Cette fois, on ne se contenta pas de parcourir le pays, et d'obtenir des engagements souvent violés quand nos troupes s'étaient retirées; on éleva des établissements permanents, on construisit des routes et des ponts; une forteresse, et une ville déjà importante, le fort Napoléon, ont été bâtis au centre du pays et de manière à le dominer. Dès ce moment les Kabyles paraissent avoir accepté avec résignation notre autorité, et le plus léger indice de révolte a complétement disparu.

On écrivait d'Alger, le 6 mars dernier (1858): « Tout ce qu'on publie de la soumission de la Kabylie est on ne peut plus exact. Les Béni-Raten et autres, soumis les derniers, paraissent être les plus assimilables, grâce à la sagesse du maréchal gouverneur général, qui leur a laissé leurs

Digitized by Google

usages et leurs terres. Nous exerçons sur eux une sorte de protectorat, sans toucher à l'autorité municipale à laquelle ils sont habitués. Leur défaite, au surplus, accomplie par une masse de forces qui sauvait leur amour-propre, n'a eu d'autre résultat que de leur ouvrir le pays et de donner à leur travail toute la sécurité désirable. Aussi ne montrent-ils ni haine ni esprit de résistance. Ils ont l'air et l'attitude de vieux Romains, un peu déguenillés, il est vrai; du reste, de la gaieté dans les relations privées, la manière d'agir et de parler d'hommes familiarisés avec les affaires, sans affectation de dignité extérieure et sans excès d'humilité.

« Dès le premier jour, leur venue à nous a été cordiale et a paru être sans arrière-pensée. Pendant la construction de la route, il est arrivé souvent à quelque officier isolé cherchant, sur l'invitation du maréchal, d'autres tracés, de se rencontrer sans armes, et très-loin du camp, avec des Béni-Raten, qui l'accueillaient mieux que n'auraient fait peut-être des indigènes de la capitale du monde civilisé. »

L'Algérie tout entière nous est donc complétement soumise, et, selon l'expression d'un écrivain, un homme isolé pourrait la parcourir des frontières de Tunis à celles du Maroc, sans courir plus de danger qu'il n'en trouverait à traverser la France de Toulon à Dunkerque.

Digitized by Google

CHAPITRE VIII.

Le duc d'Aumale nommé gouverneur général de l'Algérie. — L'empereur du Maroc veut chasser Abd-el-Kader de ses États. — Résistance de celui-ci. — Il attaque les troupes marocaines. — L'empereur envoie contre lui des forces considérables. — Tentative d'Abd-el-Kader pour échapper à ses ennemis. — Sa deïra se rapproche de l'Algérie. — Abd-el-Kader cherche à gagner le désert. — Il est poursuivi par nos troupes. — Il demande à se rendre au général de Lamoricière. — Il est conduit auprès du duc d'Aumale. — Il s'embarque pour la France avec sa famille. — Il est retenu en captivité malgré la parole du duc d'Aumale. — Il est délivré de sa captivité par le prince Louis-Napoléon. — Résultats de la soumission d'Abd-el-Kader. — Révolution de février. — Départ du duc d'Aumale. — Effets de la révolution de février sur la colonie. — Tranquillité des indigènes. — Expédition contre Zaatcha. — Expédition contre les Béni-Immel. — Expédition du général de Saint-Arnaud contre la petite Kabylie. — Le comte Randon, gouverneur général de l'Algérie. — Caractère des dernières expéditions. — Expédition et occupation de Laghouat. — Résultat de cet événement dans le Sahara. — Soumission complète du Sahara d'Alger et d'Oran. — Occupation de Tuggurt et d'Ouargla. — Étendue de notre domination. — Expédition contre la tribu du Zegdou. — Troubles dans le Jurjura. — Soumission définitive de la grande Kabylie. — Construction du fort Napoléon. 323

CHAPITRE IX.

Histoire de la colonisation en Algérie depuis la conquête d'Alger. — État des concessions faites par le gouvernement. — Population européenne.

Digitized by Google

CHAPITRE IX

Histoire de la colonisation en Algérie depuis la conquête d'Alger. — État des concessions faites par le gouvernement. — Population européenne. — Insuffisance de la population pour l'exploitation de la contrée. — L'Algérie à l'exposition de 1855. — Principales cultures : coton, tabac, soie, céréales, vins, fourrages, etc. — Voies de communication. — Projets de chemins de fer. — Routes. — Établissements d'instruction publique.

Alger était depuis peu en notre pouvoir ; le pied de nos soldats avait à peine touché les premiers contreforts de l'Atlas, et déjà de hardis colons venaient s'établir dans les plaines de la Métidja. Nous ne parlons pas de ces spéculateurs moins courageux et moins recommandables qui l'ont achetée tout entière, sans la voir ; d'Arabes aussi peu scrupuleux qui vendaient ce qui ne leur appartenait pas. Nous rappelons les efforts de quelques vrais propriétaires, qui, dès les premières années, ont eu foi dans l'avenir de l'Afrique, qui lui ont porté leurs familles et leurs fortunes ; et il en est quelques-uns qui ont vu plus

Digitized by Google

Digitized by Google

Digitized by Google

Digitized by Google

Digitized by Google

Digitized by Google

This book is not to be
taken from the Library

2/23/81

Digitized by Google